



RÉSEAU LITTOREA

Un réseau national pour une pêche à pied récréative durable



Compte-rendu

Comptage collectif national des pêcheurs à pied

du 23 au 25 Août 2021

©CPIE Marennes-Oléron



MARENNES-OLÉRON

Avec le soutien de :



Introduction

La pêche à pied est une activité ancestrale et traditionnelle. Avec l'essor du tourisme et l'attractivité des littoraux, cette pratique s'est fortement développée en quelques décennies. Elle est, pour beaucoup, emblématique des congés au bord de mer, ou de l'héritage culturel vivant des zones côtières. En tant qu'activité de plein air, gratuite et ouverte à tous, la pêche à pied est associée à une certaine liberté du littoral.

De nos jours, plus de deux millions de pêcheurs par an s'adonnent à ce loisir. La méconnaissance de la réglementation liée à cette activité et l'engouement qui y est associé (séjours touristiques, pratique de masse) n'est pas, comme l'attestent de nombreuses études scientifiques, sans impact sur la biodiversité et la qualité écologique des milieux marins littoraux. Le développement de la pêche à pied de loisir nécessite donc d'être vigilant à ses interactions avec l'environnement pour que cette activité perdure et que la biodiversité littorale soit préservée.

Les comptages collectifs nationaux de pêcheurs à pied de loisir réalisés depuis 2012 permettent d'évaluer le nombre de pratiquants et les sites fréquentés. Ils sont également l'occasion de mobiliser le réseau d'acteurs national (devenu « réseau Littorea ») et ainsi permettre des actions concertées, de renforcer les liens, d'assurer la diffusion des méthodes et inciter des sites collaborateurs à mettre en place des actions de diagnostics sur leur propre territoire.

Ces opérations ont également vocation à sensibiliser sur l'importance sociale et économique de cette pratique et, par le biais de la communication, d'être un moment privilégié pour diffuser des bonnes pratiques respectueuses des milieux et des autres usages de l'estran.

Le comptage collectif des pêcheurs à pied de loisir organisé entre le 23 et le 25 août 2021, est la 13^{ème} opération de ce type réalisée à l'échelle nationale et est coordonnée par le CPIE Marennes-Oléron avec l'appui de l'Office Français de la Biodiversité.



Définition d'un comptage collectif

Il existe deux types de comptages : les comptages simples (réguliers) qui permettent d'estimer la fréquentation d'un site et les **comptages collectifs** (ponctuels) qui consistent, **à l'occasion d'une grande marée**, à mobiliser de nombreuses personnes volontaires pour compter les pêcheurs à pied présents sur les sites, selon un protocole commun. Il s'agit d'une démarche collective et participative qui permet d'obtenir une **photographie « instantanée »**, mais partielle, **de la fréquentation des sites de pêche dans une situation donnée** (conditions de marée, disponibilité des pêcheurs, météo...). Les comptages collectifs sont notamment intéressants pour évaluer des pics de fréquentation à l'échelle de territoires

Protocole d'un comptage collectif

Lors des comptages collectifs, les pêcheurs à pied de l'ensemble des sites suivis sont dénombrés de manière exhaustive. Des bénévoles, munis de jumelles et d'une fiche de comptage, évaluent le nombre de pêcheurs à pied à partir de points de comptage préalablement définis. Ces comptages sont réalisés lorsque la fréquentation est la plus élevée, c'est-à-dire lors des grandes marées (coefficients supérieurs à 95) durant l'heure précédant la marée basse. Pour plus d'informations sur cette méthode, il est possible de consulter le cahier méthodologique « [Etude et diagnostic de l'activité de pêche à pied récréative](#) » (version 2017).

Préparatifs, phase amont

La préparation de ce comptage a été assurée au niveau national par le CPIE Marennes-Oléron, avec l'appui de l'Office Français de la Biodiversité, la coordinatrice de l'Observatoire de la pêche à pied de loisir Manche-mer du Nord et au niveau local par un ensemble de structures relais (associations d'usagers, collectivités locales, gestionnaires d'espaces protégés, professionnels, associations environnementales...) qui ont animé son organisation sur leurs territoires et mobilisé des compteurs (principalement bénévoles).

En 2021, la réalisation du comptage national a été fixée **entre le 23 et le 25 août 2021**. A l'image des deux précédents comptages collectifs réalisés en 2019 et 2020, le choix a été fait de proposer un créneau de plusieurs jours pour permettre aux coordinateurs locaux de chaque territoire de choisir le jour de comptage correspondant à la plus forte affluence des sites de pêche à pied, en fonction des facteurs d'influence connus localement.

L'objectif de ce comptage national annuel reste cependant inchangé : **évaluer les pics de fréquentation des sites de pêche à pied** en France lors des grandes marées estivales, poursuivre la **mobilisation du réseau** national Littorea autour d'une action commune, et ainsi **conserver la dynamique nationale**.

Au-delà de l'évaluation du nombre de pratiquants et des sites fréquentés, cette opération a également vocation à **sensibiliser** sur l'importance sociale et économique de cette pratique et, par le biais de la communication, d'être un moment privilégié pour **diffuser des bonnes pratiques** respectueuses des milieux et des autres usages de l'estran.

Conditions de réalisation du comptage

Sur certains territoires, le comptage national s'est déroulé sur plusieurs grandes marées successives, afin de couvrir un maximum de sites au regard de l'étendue du linéaire côtier.

Déroulement du comptage et résultats généraux

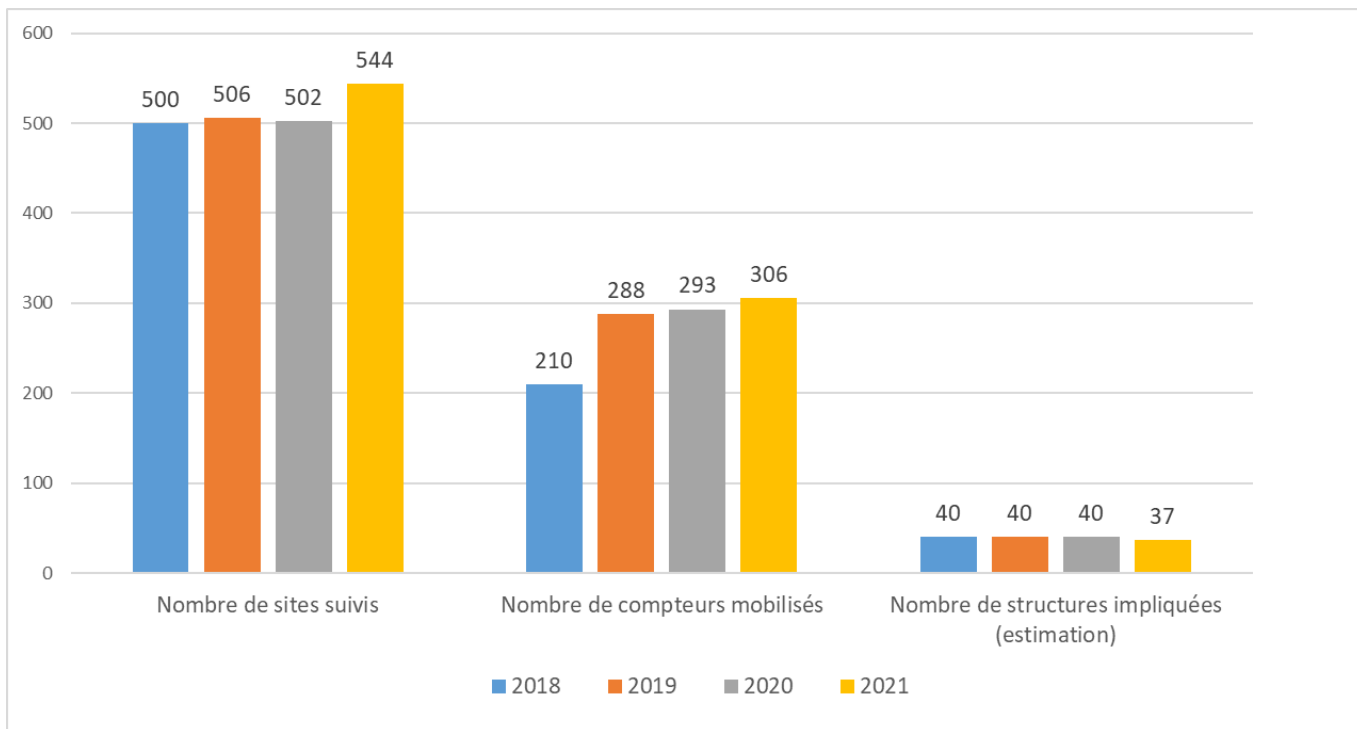
Au total, ce sont **23 territoires** qui ont participé à ce comptage collectif national : de la côte d'Opale jusqu'au bassin d'Arcachon.

Ce comptage a pu être relayé à l'échelle nationale grâce à une **quarantaine de structures relais** du Réseau Littorea, permettant ainsi de mobiliser **306 compteurs** (bénévoles et salariés) pour estimer le nombre de pêcheurs à pied récréatifs sur **544 sites de pêche** pendant cette période de grandes marées estivales.

Territoire	Nombre de sites comptés	Nombre de compteurs	Nombre de pêcheurs comptés
Côte d'Opale	10	11	179
Estuaires Picards et mer d'Opale	16	10	1 681
Pays de Caux	17	10	206
Côtes du Calvados	22	21	2 639
Côte du Cotentin	67	28	5 575
Baie du Mont Saint Michel	5	2	293
Côte d'Emeraude	12	11	727
Côtes d'Armor	67	29	2 585
Pays de Morlaix	20	6	938
Côte des Légendes	1	1	32
Pays des Abers	12	7	409
Rade de Brest	27	20	433
Rivière de Pont l'Abbé – Pointe de Penmarc'h	6	4	369
Archipel des Glénans	9	5	21
Pays Fouesnantais	8	11	737
Plomeur – Petite mer de Gâvres – Ria d'Etel	40	9	1 209
La Trinité sur Mer	3	3	404
Golfe du Morbihan	15	8	621
Pays de Guérande	11	7	615
Pays de Retz	12	12	929
Baie de Bourgneuf	10	12	5 494
Estuaire de la Gironde et mer des Pertuis	135	67	5 605
Bassin d'Arcachon	19	12	502

Evolution de la mobilisation entre 2018 et 2021

Dans le cadre de l'animation du Réseau Littorea débutée en 2018, **quatre comptages collectifs nationaux** ont été réalisés grâce à l'implication de nombreuses structures relais partenaires du réseau qui ont mobilisés plusieurs compteurs (salariés et bénévoles) sur leurs territoires respectifs ; permettant ainsi d'évaluer la fréquentation des pêcheurs à pied sur des centaines de sites en France métropolitaine.



Au cours de ces quatre dernières années, ce sont donc une **quarantaine de structures** qui ont ainsi permis de couvrir un peu **plus de 540 sites de pêche à pied sur le littoral métropolitain**. Résultat encourageant de cette opération nationale annuelle : une nette augmentation au fil des années de la mobilisation des compteurs avec environ **306 personnes présentes sur les estrans en 2021** pour estimer la fréquentation, mais aussi dans la majorité des cas et selon les moyens disponibles, pour sensibiliser aux bonnes pratiques les usagers de l'estran, toujours très nombreux lors de ces grandes marées estivales.

Un grand merci à tous les compteurs bénévoles et les structures ayant pris part à ces comptages !



Cartes de synthèse par territoire

La réalisation du bilan cartographique d'un comptage national de cette ampleur est un exercice délicat. Il pose différentes questions, notamment celle de faire apparaître de manière satisfaisante les estrans non prospectés et les sites comptés, ainsi que celle de l'échelle appropriée d'un rendu cartographique. L'échelle des sites de pêche est en effet très fine, la taille de ces derniers oscillant entre quelques et plusieurs milliers d'hectares et leur représentation à une échelle trop fine n'est pas vraiment porteuse de sens. Plutôt qu'une représentation à l'échelle nationale, le choix a été fait de produire ici, un « atlas » de la fréquentation des sites de pêche par « territoire », qui finalement est un niveau fonctionnel.

Les cartes ci-dessous présentent le nombre de pêcheurs comptabilisés sur chacun des sites suivis ainsi qu'une synthèse reprenant les chiffres clés à l'échelle des territoires. Chaque restitution cartographique est accompagnée d'un bilan synthétique rédigé par les différents coordinateurs locaux ayant relayé et/ou réalisé le comptage sur le secteur correspondant.

⚠ : Il est important de signaler ici que le nombre de pêcheurs comptés lors de cette opération n'est en aucun cas une indication de la fréquentation totale (ou maximale potentielle) des estrans par les pêcheurs à pied, mais plutôt une indication de cette fréquentation dans un cas particulier de conditions de marées : ici une marée de fort coefficient (>90), pendant la saison estivale, par une météo plutôt agréable. L'utilisation des données issues de ce comptage doit se faire de manière plutôt synchronique que diachronique, afin de comparer certains sites d'un même secteur entre eux.



Coordinateur local : CPIE Flandre Maritime

Territoire : Côte d'Opale

Conditions de marée :

Le comptage national sur la Côte d'Opale, coordonné par l'association CPIE Flandre Maritime, s'est déroulé sur la marée du **25 août 2021**.

Coefficient : 94 – Hauteur d'eau : 0,82

Basse mer : 10h15 à Dunkerque

Conditions météorologiques agréables :

Température : 15-17°C

Précipitations nulles

Nébulosité : nuages 25-75% selon les sites et l'horaire exact de comptage

Vent : petit brise jusqu'à bonne brise / Direction : Nord-Est

Etat de la mer : Peu agitée (3)



Mobilisation et résultats :

7 volontaires ont répondu à l'appel, **4 salariés** du CPIE Flandre Maritime sont venus en renfort.

179 pêcheurs ont été comptabilisés.

Enseignements du comptage :

En 2021, le coefficient de la marée nationale n'est pas un très grand coefficient (95). D'autre part, les conditions météorologiques ne sont pas très bonnes pour un mois d'août (un vent frais, une température assez basse pour la saison, des nuages). Or, dans le Nord, au mois d'août, les pêcheurs chevronnés de crevettes ne pratiquent leur activité que si toutes les bonnes conditions sont réunies (vent faible et état de la mer non agité) ; d'autre part, les novices (touristes) peuvent être très nombreux en août, mais les conditions météorologiques ont également pu les décourager (vent frais). Quant aux pêcheurs de moules, nous pensons que les conditions météorologiques ont également pu les gêner. La fréquentation en 2019 (lors du dernier comptage réalisé par le CPIE Flandre Maritime sur le territoire de la Côte d'Opale), avait été beaucoup plus élevée sur tous les sites.

En août 2019, un nombre important de pêcheurs avait été relevé au niveau du petit Blanc-Nez. Leur posture laissait à penser qu'il s'agissait de pêcheurs de moules (ou autres coquillages) sur un platier. Cette année, le sous-site Cap Blanc-Nez ainsi que les deux sites d'Escalles ont été observés directement sur la plage, au plus près des zones et des usagers. Cette technique a permis de se rendre compte qu'il n'y avait aucune moule ni aucun autre coquillage. De même, les discussions entamées avec les usagers présents et ainsi courbés sur le platier, ont permis de comprendre que ces derniers étaient en fait à la recherche de pierres et de fossiles (ammonites).

Ainsi, nous pouvons conclure qu'à l'échelle du territoire, il y a une faible fréquentation des sites allant de Calais jusqu'à Wissant. Les seuls pêcheurs présents le sont sur des zones facilement accessibles : les dunes du Fort-Mahon par les sentiers dans les dunes ou la proximité avec Calais, ainsi que la digue de Sangatte.

Ainsi, il est proposé que ces sites-là ne soient plus observés chaque année à chaque comptage collectif national.



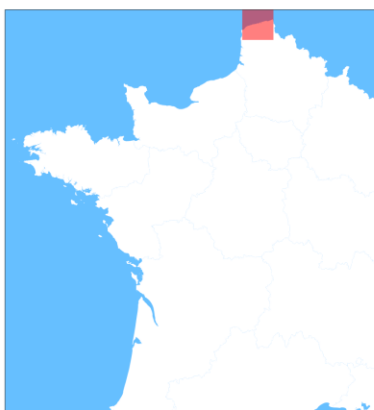
Ramasseurs de vers, cueilleurs de moules et pêcheurs à la crevette, sur le site de la digue du Break – Crédits CPIE Flandre Maritime



Pêcheurs à la ligne sur un paddle, et cueilleurs de moules sur l'épave de Zuydcoote – Crédits CPIE Flandre Maritime

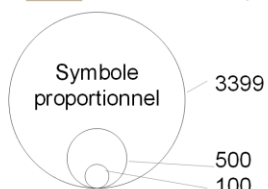


met_us_pap_comptage_national_atlas_2021_v03_OGIS3_16_-20210823a25_a4po_territoire_atlas_carte1--FLAM_Côte d'Opale



Nombre de pêcheurs à pied en action observés

- Compté le 23 août 2021
- Compté le 24 août 2021
- Compté le 25 août 2021
- Sites comptés
- Sites non comptés



Quelques chiffres à l'échelle du territoire complet : Côte d'Opale
 10 sites comptés
 179 pêcheurs comptés
 1 structure mobilisée : CPIE Flandre Maritime
 11 compteurs mobilisés

EDITEE LE : 11/2021

Sources des données :
 - Sites : BD ESTAMP (OFB, 2021)
 - Administration : AdminExpress (IGN, 2017)
 - Habillage : Route500 (IGN, 2017)
 Sauf autre estran : BD Carthage (SANDRE, 2012)
 Système de coordonnées : EPSG:2154 Lambert 93

➤ Estuaires Picards et mer d'Opale :

Coordinateur local : Parc naturel marin des Estuaires picards et de la Mer d'Opale

Territoire : Parc naturel marin Estuaires picards et Mer d'Opale

Conditions de marée :

Afin de couvrir le maximum des sites du territoire du parc, nous avons effectué les comptages nationaux sur les journées **du 24 et 25 Août 2021**.

25 Août 2020 : Coeff 94, BM 10h24 au port de Boulogne-sur-Mer

Conditions météorologiques :

Température : 17°C

Précipitations : pas de pluie

Nébulosité : soleil et peu nuageux (0-25%)

Vent : 2B NE



Mobilisation et résultats :

Lors de ces comptages, **3 structures se sont mobilisées**, soit 9 personnes : le CRPM des hauts de France le 24/08, le PNM EPMO et la RNN de baie de Somme le 25/08.

L'agent de la RNN baie de Somme s'est positionné sur le site du Crotoy.

Le 24 Août, **709 pêcheurs** ont été recensés par le CRPM des hauts de France.

Le 25 Août, ce sont **950 pêcheurs** au total qui ont été recensés sur **7 sites** du PNM EPMO.

Enseignements du comptage :

La météo assez clémente sur le périmètre du PNM les 24 et 25 août 2021 a permis une fréquentation maximale des moulières. Cette forte fréquentation s'explique principalement par plusieurs facteurs : les forts coefficients de marée, l'heure optimale pour la basse mer ainsi que la période de disponibilités des pratiquants (week end, période estivale et congés). De nombreux vacanciers en provenance de départements voisins étaient présents. Des vacanciers asiatiques ont même été observés en nombre sur les moulières durant le mois d'août.

Sur les 7 sites observés le 25 août 2021, la plupart ont fait l'objet d'ouverture par arrêté préfectoral. Nous n'avons donc pas observé de pêcheurs à pied sur site fermés.

Il a été décidé que les sites se trouvant au sud du PNM EPMO tels que le Tréport Sud, Mers-les-Bains, Cise-Onival ne seraient pas prospectés par les agents du parc, les gisements étant trop maigres et fermés par arrêté préfectoral.

La fréquentation observée est légèrement inférieure à celle recensée l'année précédente à la date du 22 août 2020 où la fréquentation s'élevait à 1063 pêcheurs sur 7 sites, mais elle reste dans le même ordre de grandeur.

Peu d'opérations de comptage ont été effectuées par l'équipe terrain en 2021 en raison de soucis d'effectifs. Ce manque de données ne nous permet pas d'estimer la fréquentation moyenne pour l'année 2021 sur le PNM EPMO. Il sera donc nécessaire de réaliser davantage de comptages sur les années suivantes afin de recueillir les données suffisantes.

Le Parc naturel marin poursuit le suivi régulier des gisements naturels mis en place depuis 2019, en coopération avec le GEMEL, afin de suivre l'évolution de la structure morphologique de chaque gisement ainsi que sa densité. Ces données sont croisées avec la pression de fréquentation suivant les périodes d'ouverture des

gisements et permettent d'évaluer les mesures à mettre en œuvre pour prioriser la préservation de certaines zones et aider à une exploitation durable et raisonnée.

En comparaison avec les années précédentes, force est de constater l'état fructueux de certains gisements, avec un important recrutement au mois de mars. Cela apparait de bon augure pour les mois qui viennent si le naissain arrive à se maintenir sur ces moulières.

Cependant ces gisements sont exposés à diverses formes de pressions.

En 2020 l'équipe terrain a constaté un envasement croissant de certains gisements dû à la prolifération de vers à Polydora. Une odeur nauséabonde se dégage de ces gisements ce qui laisse présager un état sanitaire médiocre des mytilidés recouverts de cette vase les privant d'oxygène (*une alerte contamination vient d'être détectée en zone de production n° 62.09 (Le Portel – Equihen) ce 13/09, dans le cadre du réseau de surveillance microbiologique (REMI) des zones de production de coquillages vivants, le centre IFREMER de Boulogne-sur-Mer vient d'émettre un bulletin d'alerte de niveau 1*). Une autre pression importante étant l'activité de pêche à pied qui s'explique par une fréquentation importante et continue sur les gisements.

Le dernier rapport du suivi halieutique sur le PNM EPMO synthétise les évaluations réalisées sur l'ensemble des moulières de la région Hauts-de-France en février-mars 2021. Sont notamment pris en compte l'évolution des biomasses et extension pour chaque moulière.

Afin d'apprécier l'évolution des moulières depuis 2019, une comparaison a été réalisée entre la première évaluation réalisée en 2019 et la présente étude. Deux tableaux y sont présentés, synthétisant pour chacune des moulières : la surface des moulières, la surface de la moulière potentielle, l'extension, le taux d'occupation, la densité de moules par m², le % de moules de taille marchande, le tonnage global sur gisement, le tonnage marchand sur le gisement et l'exploitabilité.

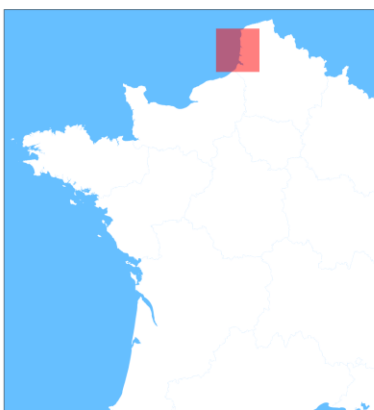
On peut, à la vue de chacun des descripteurs calculés, noter une nette amélioration de l'état des moulières entre les deux évaluations.

ESTUAIRES PICARDS ET MER D'OPALE

Résultats du comptage national des pêcheurs à pied de loisir du 23 au 25 août 2021 - Estuaires Picards et Mer d'Opale

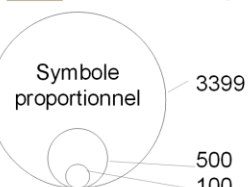


me1_us_pap_comptage_national_atlas_2021_v03_QGIS3_16_-_20210823a25_a4po_par_territoire - atlas_carte2 - EPMO_Estuaires Picards et Mer d'Opale



Nombre de pêcheurs à pied en action observés

- Compté le 23 août 2021
- Compté le 24 août 2021
- Compté le 25 août 2021
- Sites comptés
- Sites non comptés



Quelques chiffres à l'échelle du territoire complet : Estuaires Picards et Mer d'Opale
 16 sites comptés
 1681 pêcheurs comptés
 3 structures mobilisées : PNMEPMO, CRPMEM Hauts de France et RNN Baie de Somme
 10 compteurs mobilisés

EDITEE LE : 11/2021

Sources des données :
 - Sites : BD ESTAMP (OFB, 2021)
 - Administration : AdminExpress (IGN, 2017)
 - Habillage : Route500 (IGN, 2017)
 Sauf autre estran : BD Carthage (SANDRE, 2012)
 Système de coordonnées : EPSG:2154 Lambert 93



➤ Pays de Caux :

Coordinateur local : Aquacaux

Territoire : Pays de Caux Sud et centre (du Havre à Saint Valéry en Caux)

Conditions de marée :

Déjà difficile à déterminer les autres années à cause des horaires décalés de marée à l'échelle du département de Seine-Maritime, le choix du moment de comptage parmi l'ensemble des créneaux **du 23 au 25 août** a été laissé libre à chaque observateur (orienté si besoin par le coordinateur) car aucun pic sur le papier ne se dessinait de manière claire. Il s'est trouvé que les conditions météorologiques sont restées stables sur l'ensemble de la période donc les comptages reflètent plutôt bien la fréquentation générale des sites sur ce cycle de grandes marées.

Coefficient : 93 à 95

Basse mer : de 19h37 (Le Havre) à 20h40 (Fécamp) les 23 et 24 août et de 7h57 (Le Havre) à 9h00 (St Valéry en Caux) les 24 et 25 août

Conditions météorologiques :

Température : 19°C

Précipitations nulles

Nébulosité : quasi nulle

Vent : force 4 de NE avec rafales 5 à 6



Mobilisation et résultats :

10 volontaires ont répondu à l'appel.

Sur l'ensemble du cycle, **206 pêcheurs à pied** ont été comptés sur **17 sites soit 34,2 km d'estrans**.

Enseignements du comptage :

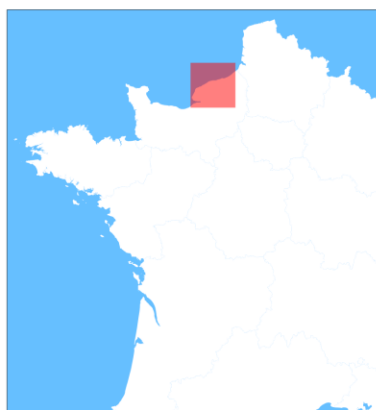
Comme l'année dernière, on se rend compte que les marées du mois d'août, avec des coefficients inférieurs à 95 n'attirent pas beaucoup de pêcheurs sur les estrans de Seine-Maritime où la pratique est plutôt faite par des habitués. Malgré la météo ensoleillée et des températures correctes, s'est rajouté à cela le vent qui était assez soutenu. Si bien que des sites habituellement bien fréquentés comme l'OTAN à Octeville-sur-Mer ont été quasi désertés lors de ces marées. Avec peut-être un report pour les pêcheurs de bouquet sur le site du Café blanc où la fréquentation est correcte par rapport aux anciennes données.



Quelques sites attirent tout de même des touristes identifiés par les compteurs, il s'agit du site d'Yport où la fréquentation était familiale et aussi à St Jouin où 68 pêcheurs grattaient le sable à la recherche de coques en sortie de port et sur une zone interdite pour des raisons sanitaires à l'année. Enfin, les sites des Grandes et Petites Dalles ainsi que St Valéry en Caux enregistrent 2 fréquentations jamais atteintes. On peut nuancer car il s'agissait dans les 2 cas que de la seconde donnée mais à chaque fois, la première l'avait été sur des marées d'équinoxe de printemps. On peut donc supposer que ces sites du centre du département attirent aussi des pêcheurs qui ne résident pas là à l'année

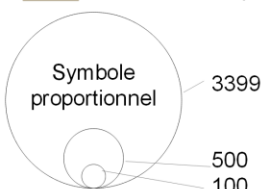


me_t_us_pap_comptage_national_atlas_2021_v03_QGIS3_16_-_20210823a25_a4po_par_territoire_-_atlas_carte3_-_CAUX_Pays de Caux



Nombre de pêcheurs à pied en action observés

- Compté le 23 août 2021
- Compté le 24 août 2021
- Compté le 25 août 2021
- Sites comptés
- Sites non comptés



Quelques chiffres à l'échelle du territoire complet : Pays de Caux
 17 sites comptés
 206 pêcheurs comptés
 1 structure mobilisée : Aquacaux
 10 compteurs mobilisés

EDITEE LE : 11/2021

Sources des données :
 - Sites : BD ESTAMP (OFB, 2021)
 - Administration : AdminExpress (IGN, 2017)
 - Habillage : Route500 (IGN, 2017)
 Sauf autre estran : BD Carthage (SANDRE, 2012)
 Système de coordonnées : EPSG:2154 Lambert 93



VALLEE DE L'ORNE

➤ Côtes du Calvados :

Coordinateur local : CPIE Vallée de l'Orne

Territoire : Côtes du Calvados sur environ 112 km linéaires soit 100 % du littoral départemental exploitable pour la pêche à pied

Conditions de marée :

Le comptage national dans le Calvados, coordonné par le CPIE Vallée de l'Orne, s'est déroulé en fin de journée du **lundi 23 août 2021**.

Coefficient : 93

Basse mer : 18h42 à Grandcamp-Maisy, 19h30 à Ouistreham, 20h18 Honfleur

Conditions météorologiques :

Température moyenne : entre 18 et 21°C

Précipitations nulles

Nébulosité : autour de 25%

Vent : de 2 jusqu'à 5 Beaufort (voire 6 en rafales) selon les zones, avec un renforcement net au fil des heures.

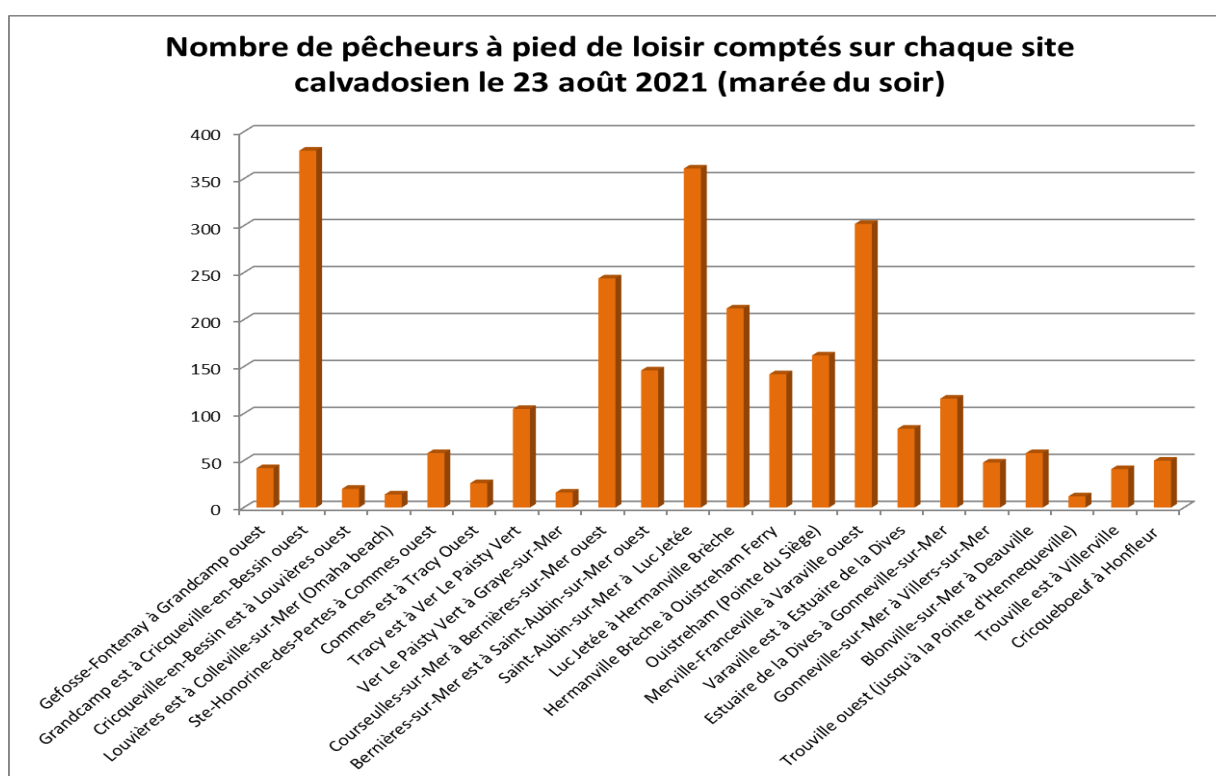


Mobilisation et résultats :

21 volontaires ont répondu à l'appel : 8 salariés et un volontaire en service civique du CPIE, 1 salariée de l'URCPIE et 12 bénévoles (M. BALEINE, J.FIANT, C.HUQUELEUX, S.HARDEL, A.JARDIN, A.LE VIAVANT BAY-NOUAILHAT N.MARION, L.MARTIN, F.NICOLAS, B.POTEL, A.PROVOST-SOURIS, P.RICHARD, E.ROLLAND, JC ROUS, E.ROUS, V.SAINT-JAMES, JC.TARDIF, J.THEVENARD, S.VAUSSARD, A.VIAUD, F.VILEY).

2 639 pêcheurs à pied de loisir ont été comptabilisés sur le linéaire couvert, dont :

- 645 dans le Bessin (7 secteurs - nouveau territoire couvert par le CPIE depuis 2019)
- 1 283 sur la Côte de Nacre (7 secteurs – couvert depuis 2013)
- 711 sur la Côte Fleurie (8 secteurs – couvert depuis 2016 à 2020 selon les zones).



Enseignements du comptage :

Le total de pêcheurs à pied observés par les salariés et bénévoles ce lundi 23 août 2021 s'avère très inférieure à celui des années passées (**4 522 en 2020, 3 358 en 2019 pour mémoire**).

Si le total 2020 était vraiment exceptionnel, celui de cette année peut être qualifié de particulièrement bas.

Plusieurs raisons peuvent expliquer – au moins en partie – la désaffection des pêcheurs à pied amateurs sur cette marée :

- La date. Nous étions entrés dans la toute dernière semaine d'août (contrairement à l'an passé où il s'agissait de l'avant-dernière). La plupart des touristes étaient donc repartis. De plus, les lendemains de week-end ne sont pas favorables généralement.
- Le vent. Il s'est renforcé progressivement dans l'après-midi, surtout dans la zone charnière entre la Côte de Nacre et la Côte Fleurie, au point de devenir franchement inconfortable. De telles conditions ne sont pas favorables à certains types de pêches, comme celle au bouquet.
- Le coefficient : pas franchement favorable pour faire découvrir certains rochers du Bessin et de la Côte de Nacre, habituellement propices pour la pêche aux crabes.

On pourrait ajouter à l'argumentaire le rôle des fermetures sanitaires temporaires de certaines zones réputées pour leurs coques, comme le secteur 1 du Bessin et le secteur 3 de la Côte Fleurie. Mais si cela a joué un rôle certain sur le premier, c'est tout le contraire sur le cas de la Côte Fleurie occidentale, qui était fermée plus largement à la pêche aux coquillages en 2020.

Si l'on regarde secteur par secteur :

- pour le **Bessin** et la **Côte de Nacre**, la baisse est généralisée aux 14 secteurs comptés. Le vent n'a pas aidé à la pêche aux bouquets, sur les secteurs les plus réputés pour ce crustacé, comme le secteur 2 Bessin (Grandcamp-Maisy) et les secteurs 2 et 3 de la Côte de Nacre (Bernières-sur-Mer). Le coefficient limité n'a pas permis aux « cailloux » les plus lointains, notamment sur la Côte de Nacre. Enfin, comme dit précédemment, la fermeture de longue date de la pêche aux coques sur le secteur 1 du Bessin (Gefosse-Fontenay) a lourdement pesé sur sa fréquentation (42 pêcheurs sur cette marée, 366 l'an passé).

- contrairement aux 2 territoires précédents, la fréquentation 2021 des estrans sableux de la **Côte Fleurie** n'a pas été beaucoup plus faible qu'en 2020 (711 pêcheurs en 2021 contre 826 pêcheurs le 20 août 2020).

Si l'on regarde de plus près, on peut même noter une progression de la fréquentation des secteurs occidentaux (secteurs 1 à 3), les plus réputés pour la pêche à pied et donc davantage fréquentés spécifiquement à ces fins. Ceci s'explique logiquement par la réouverture de la pêche aux coquillages entre Merville-Franceville-Plage et Cabourg (secteurs 1 et 2), par rapport à 2020.

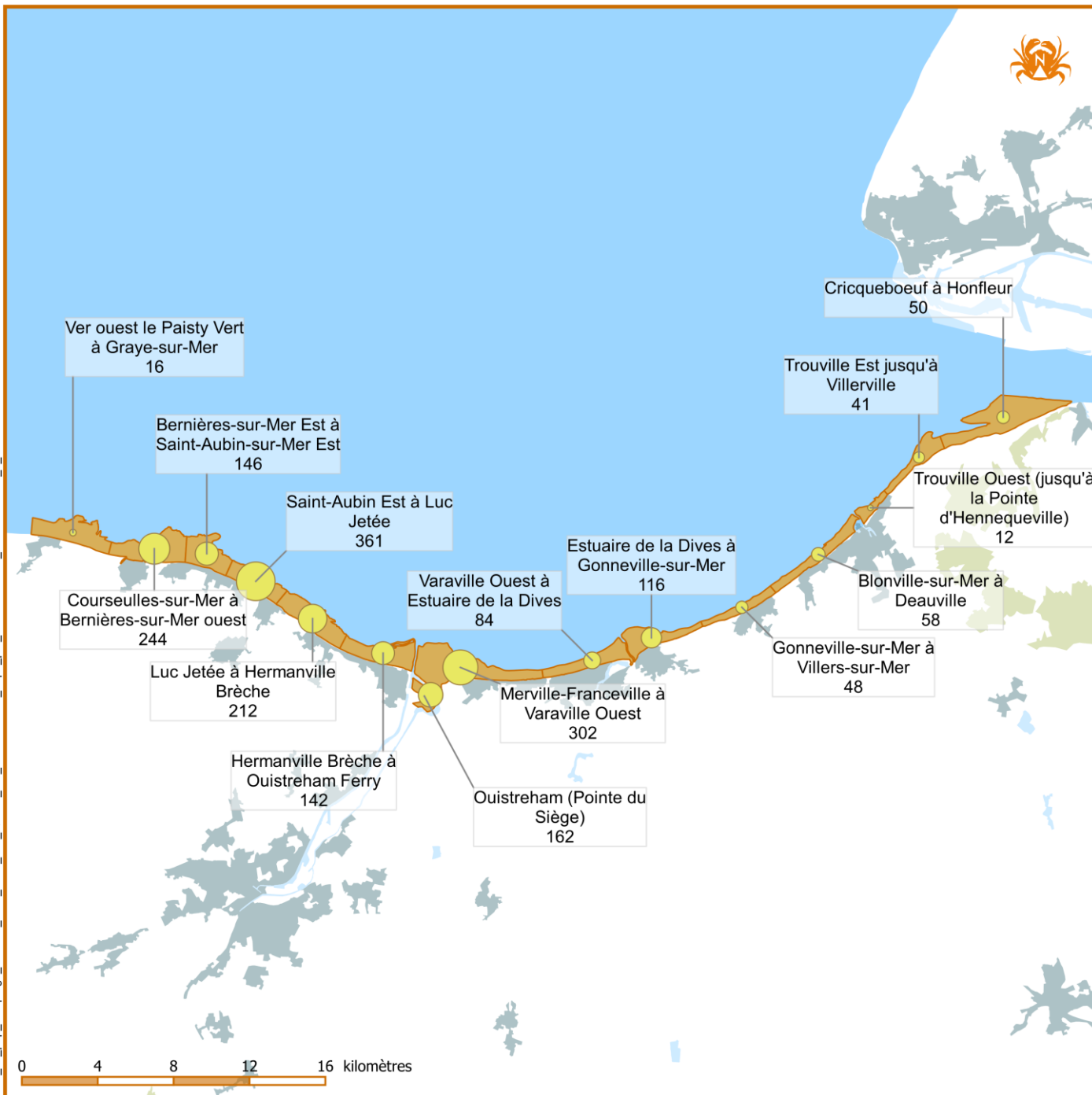
Par contre, la chute est bien réelle sur les secteurs plus orientaux, où l'on a davantage affaire à des familles munies de petit matériel s'adonnant à une pêche d'initiation parmi d'autres activités réalisées sur la plage, hormis le cas de la moulière de Villerville (secteur 7). Ces plages étaient visiblement moins « noires de monde » ce 23 août 2021, par rapport au 20 août 2020.

CÔTES DU CALVADOS

Résultats du comptage national des pêcheurs à pied de loisir du 23 au 25 août 2021 - Côtes du Calvados Est

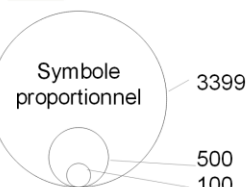


met_us_pap_comptage_national_atlas_2021_v03_QGI693_16_20210823a25_a4po_par_territoire - atlas_carte4 - ORNE_1_Côtes du Calvados Est



Nombre de pêcheurs à pied en action observés

- Compté le 23 août 2021
- Compté le 24 août 2021
- Compté le 25 août 2021
- Sites comptés
- Sites non comptés



Quelques chiffres à l'échelle du territoire complet : Côtes du Calvados
 22 sites comptés
 2639 pêcheurs comptés
 1 structure mobilisée : CPIE Vallée de l'Orne
 21 compteurs mobilisés

EDITEE LE : 11/2021

Sources des données :
 - Sites : BD ESTAMP (OFB, 2021)
 - Administration : AdminExpress (IGN, 2017)
 - Habillage : Route500 (IGN, 2017)
 Sauf autre estran : BD Carthage (SANDRE, 2012)
 Système de coordonnées : EPSG:2154 Lambert 93



CÔTES DU CALVADOS

Résultats du comptage national des pêcheurs à pied de loisir du 23 au 25 août 2021 - Côtes du Calvados Ouest

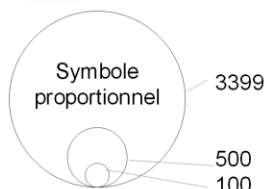


meL_us_pap_comptage_national_atlas_2021_v03_OGIS3_16_20210823a25_a4po_par_territoire - atlas_carte5 - ORNE_2_Côtes du Calvados Ouest



Nombre de pêcheurs à pied en action observés

- Compté le 23 août 2021
- Compté le 24 août 2021
- Compté le 25 août 2021
- Sites comptés
- Sites non comptés



Quelques chiffres à l'échelle du territoire complet : Côtes du Calvados

- 22 sites comptés
- 2639 pêcheurs comptés
- 1 structure mobilisée : CPIE Vallée de l'Orne
- 21 compteurs mobilisés

EDITEE LE : 11/2021

Sources des données :
 - Sites : BD ESTAMP (OFB, 2021)
 - Administration : AdminExpress (IGN, 2017)
 - Habillage : Route500 (IGN, 2017)
 Sauf autre estran : BD Carthage (SANDRE, 2012)
 Système de coordonnées : EPSG:2154 Lambert 93



➤ Côte du Cotentin :



Coordinateur local : CPIE du Cotentin

Territoire : Cotentin

Conditions de marée :

Le comptage a été réalisé le **lundi 23 août 2021** avec un coefficient de marée de 94.

Basse mer : 16h07 à Barneville-Carteret (côte ouest)

18h31 à St Vaast-la-Hougue (côte est)

Conditions météorologiques :

Température : autour de 18 à 21° (selon la côte), temps ensoleillé ou peu nuageux sur la côte ouest et la côte est, vent faible.



Mobilisation et résultats :

18 personnes ont été mobilisées pour cette opération : 14 bénévoles et 4 salariés du CPIE du Cotentin. Un total de **1 841 pêcheurs a été comptabilisé**.

Enseignements du comptage :

C'est la troisième fois qu'un comptage a été réalisé sur une grande partie du territoire littoral cotentinois, de Pirou à la Baie des Veys, de la côte ouest à la côte est du Cotentin, excepté la région de Cherbourg et ses environs (Querqueville à l'ouest et de Tourlaville-Bretteville-en-Saire jusqu'à l'Anse du Brick à l'est). Du fait d'un petit déficit de bénévoles (certains bénévoles des années précédentes étaient en congés ou pas disponibles), 34 secteurs ont été comptés sur 44 (en 2020, 37 secteurs avaient été comptés sur 43).

Le nombre de pêcheurs est moins important que l'an dernier : 1 841 contre 2 355 en 2020. Ceci s'explique principalement par un coefficient de marée moins fort (94 contre 104 en 2020) et probablement un nombre moins important de vacanciers, notamment parmi ceux qui n'étaient pas déjà repartis.

Ce comptage a permis toutefois de confirmer l'analyse des chiffres de 2019 et 2020, à savoir que les secteurs les plus au nord-ouest du Cotentin (notamment la Hague) sont moins fréquentés que ceux situés au centre et au sud, du fait de ressources en pêche plus limitées ou plus difficiles d'accès aux pêcheurs à pied. Par contre, dans le Val de Saire, la zone autour de St Vaast-la-Hougue connaît une bonne fréquentation des pêcheurs, pour la pêche au bouquet et aux étrilles, de même à Jonville pour la pêche aux coques. Toujours sur la côte est, signalons que le secteur de Quinéville, malgré une interdiction de la pêche aux coquillages fousseurs depuis un an pour des raisons sanitaires, enregistre tout de même 86 pêcheurs.

Sur la côte ouest, les secteurs qui enregistraient une bonne fréquentation en 2020 (comme Barneville-Carteret et Denneville) ont vu leurs effectifs chuter fortement en 2021. Sur Barneville : 34 pêcheurs contre 203 en 2020 et à Denneville : 50 pêcheurs contre 191 en 2020. Seule exception à Pirou qui a vu avec 472 pêcheurs une meilleure fréquentation qu'en 2019 et 2020.

Coordinateur local : Association AVRIL, Association APP2R



Territoire : Côte sud-ouest du Cotentin

Conditions de marée :

Le comptage national sur la côte sud-ouest de la Manche a été coordonné par l'association d'éducation à l'environnement AVRIL avec l'appui de l'association APP2R.

Le territoire couvert s'étend du Havre de Geffosses au nord, jusqu'au Bec d'Andaine, dans la Baie du Mont-Saint-Michel, au sud.

Il s'est déroulé le **23 Août 2021**.

Coefficient : 93

Basse mer : 16h00

Conditions météorologiques :

Température : 17°C

Précipitations : nulles

Nébulosité : 5-10%

Vent : vent frais de 19 à 29km/h



Mobilisation et résultats :

Merci aux **10 volontaires** qui ont répondu à l'appel. Ils se sont répartis **sur 23 sites** le long de la côte ouest de la Manche, dans un esprit de continuité avec les opérations menées précédemment. Le 23 août, **3702 pêcheurs** à pied ont été dénombrés sur le périmètre d'observation. Le tableau suivant permet de prendre connaissance de la distribution des pêcheurs à pied comptabilisés au sud-ouest du département de la Manche.

Enseignements du comptage :

Comme on pouvait s'en douter cette année, avec un coefficient en dessous des 95, la fréquentation observée est plus faible. Le 23 août, c'est un total de 3702, soit 50% de moins de pratiquants par rapport à 2020. Le coefficient est probablement la seule raison qui justifie une si faible fréquentation durant la période estivale, car les conditions météorologiques étaient réunies pour attirer beaucoup de monde. De plus, mise à part les sites fermés de manière permanente, aucune autre interdiction supplémentaire n'a été signalée.

Néanmoins, le comptage a révélé des pratiques intéressantes. Depuis le comptage 2020, nous avons remarqué de fortes concentrations des pratiquants sur certains sites (Bricqueville-sur-Mer, Bréhal et Champeaux). En effet, aujourd'hui, la raréfaction des espèces sur certaines zones de l'ouest Cotentin, les fermetures sanitaires exercées sur les communes de Hauteville-sur-mer, d'Annoville, de Lingreville, la pointe du Roc à Granville, et la création d'une réserve scientifique sur la pointe d'Agon, amènent les pêcheurs à se déplacer. Durant le comptage à Saint-Martin de Bréhal et Bricqueville-sur-Mer, à peine 900 pêcheurs ont investi les lieux contre des milliers les années précédentes. (2700 pêcheurs en 2019 ou encore 3000 pêcheurs en 2020), mais il reste un secteur encore très prisé. Ainsi, c'est le site de Champeaux qui accueille plus de pratiquants simultanément, avec un total de 893 pêcheurs. En effet, le gisement de palourdes présent sur le secteur est très accessible, même à très faible coefficient (60 pêcheurs comptabilisés lors d'un coefficient de 48).

Les coefficients entre 85 et 95 sont également le meilleur moment pour aller rechercher le bouquet, dans le département de la Manche. Cela s'est d'ailleurs bien senti, puisque sur le site des falaises de Carolles, 118 personnes se côtoyaient, bichette à la main, soit 84 % des pêcheurs présents sur le site. Fait d'autant plus remarquable que durant le diagnostic des pratiques de pêche à pied sur ce site en 2020, seulement une trentaine de pêcheurs de bouquets maximum étaient comptabilisés. On peut imaginer que la ressource de cette crevette semble plutôt bonne cette année.

A signaler, la présence de 133 pêcheurs fréquentant des zones sous restrictions (fermetures sanitaires et réserve scientifique). L’an dernier, nous avons le souhait d’accentuer nos efforts de communication et de sensibilisation. C’est que nous avons mis en place cet été sur la réserve scientifique en particulier.

Cette année, n’est probablement pas représentatif des effectifs maximums que peut accueillir la côte sud-ouest de la Manche, le coefficient étant pas suffisamment grand pour attirer les pêcheurs.

Sites de comptage	23 Août 2017	12 Août 2018	2 Août 2019	21 Août 2020	23 Août 2021	Moyenne fréquentation (2015-2021)
Bec d’Andaine à la Plage de Saint Michel (fermeture sanitaire permanente)	150	0	30	39	31	1%
Plage Saint-Michel à la Cabane Vauban de Champeaux	711	181	440	1135	893	12%
Cabane Vauban de Champeaux à la Vallée du Lude	346	152	140	109	139	4%
Vallée du Lude à la cale de l’école de voile	30	78	35	128	0	1%
Cale de l’école de voile à la limite communale	265	198	90	314	201	4%
La limite communale au Rocher de St-Gaud	397	240	240	185	238	5%
Rocher de St-Gaud à la pointe de la Crête	249	80	170	79	93	3%
La pointe de la Crête à la Ponte Gautier	96	170	131	56	26	2%
Pointe Gautier à la pointe du Roc (fermeture sanitaire permanente)	151	76	49	49	45	1%
Pointe du Roc à la pointe du Lude	45	186	52	22 + 185	55	2%
Pointe du Lude à l’Hippodrome de Donville	153	212	189	324	101	3%
Hippodrome de Donville au bouchot de Coudeville	101	204	150	104	44	2%
Bouchot de Coudeville au bouchot de Saint-Martin de Bréhal	1800	1121	1753	2796	428	25%
Bouchot de St-Martin de Bréhal au dernier accès de Bricqueville-sur-Mer	750	509	953	156	411	9%
Estran de Lingreville	250	157	140	170	83	3%
Estran d’Annoville (fermeture sanitaire permanente)	60	68	95	57	41	2%
Hauteville-sur-Mer (fermeture sanitaire permanente)	30	13	93	93	22	2%
Montmartin-sur-Mer (Interdiction pêche à pied)	1	4	5	71	12	0%
Pointe d’Agon (Réserve scientifique)				31	13	
En face de la station balnéaire d’Agon-Coutainville	331	146	317	423	185	5%
Havre de Blainville-sur-Mer et cale de la zone conchylicole	538	201	332	332	364	6%
Gouville-sur-Mer (Le Sénéquet)	370	494	317	516	253	5%
Cale d’Anneville-sur-Mer	45	44	67	98	24	1%
Total	6869	4534*	5788	7472	3702	100%

* Météo défavorable lors du comptage du 12 août 2018 (pluie)

Moyenne de la fréquentation entre
2015-2021, sur la côte sud-ouest de la
Manche

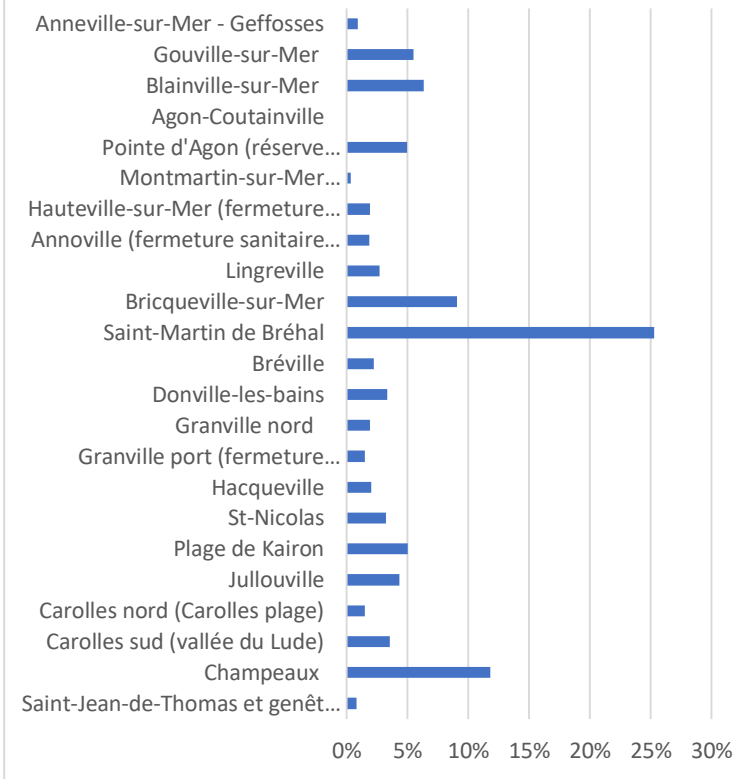


Figure 1: Pêcheurs de Bouquet sous les falaises de Carolles



Figure 2: Pêcheurs de palourdes sur le site de Champeaux

Merci aux participants : Nina BECDELIEVRE, Luce PALOMINOS, Annie YONNET, Jean-Claude GUILLEMET, Catherine BURBAN, Jean-Pierre DENIS, Emilie PERRET, Arlette LAPLACE-DOLONDE, Jean LEMONNIER et Justin COLLETTE

CÔTE DU COTENTIN

Résultats du comptage national des pêcheurs à pied de loisir du 23 au 25 août 2021 - Est Cotentin

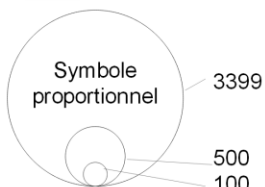


met_us_pap_comptage_national_atlas_2021_v03_QGIS3_16_20210823a25_a4po_par_territoire - atlas_carte6 - ECOT_Est_Cotentin



Nombre de pêcheurs à pied en action observés

- Compté le 23 août 2021
- Compté le 24 août 2021
- Compté le 25 août 2021
- Sites comptés
- Sites non comptés



Quelques chiffres à l'échelle du territoire complet : Côte du Cotentin

- 67 sites comptés
- 5575 pêcheurs comptés
- 3 structures mobilisées : CPIE Cotentin - Association Avril et APP2R
- 28 compteurs mobilisés

EDITEE LE : 11/2021

Sources des données :

- Sites : BD ESTAMP (OFB, 2021)
- Administration : AdminExpress (IGN, 2017)
- Habillage : Route500 (IGN, 2017)
- Sauf autre estran : BD Carthage (SANDRE, 2012)
- Système de coordonnées : EPSG:2154 Lambert 93



CÔTE DU COTENTIN

Résultats du comptage national des pêcheurs à pied de loisir du 23 au 25 août 2021 - Nord Cotentin

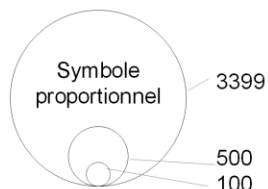


met_us_pap_comptage_national_atlas_2021_v03_OGIS3_16_20210823a25_apo_par_territoire_atlas_carte7 - GONB_1_Nord Cotentin



Nombre de pêcheurs à pied en action observés

- Compté le 23 août 2021
- Compté le 24 août 2021
- Compté le 25 août 2021
- Sites comptés
- Sites non comptés



Quelques chiffres à l'échelle du territoire complet : Côte du Cotentin

67 sites comptés
 5575 pêcheurs comptés
 3 structures mobilisées :
 CPIE Cotentin - Association
 Avril et APP2R
 28 compteurs mobilisés

EDITEE LE : 11/2021

Sources des données :
 - Sites :
 BD ESTAMP (OFB, 2021)
 - Administration :
 AdminExpress (IGN, 2017)
 - Habillage :
 Route500 (IGN, 2017)
 Sauf autre estran :
 BD Carthage (SANDRE, 2012)
 Système de coordonnées :
 EPSG:2154 Lambert 93



CÔTE DU COTENTIN

Résultats du comptage national des pêcheurs à pied de loisir du 23 au 25 août 2021 - Côte ouest du Cotentin (Partie Nord)

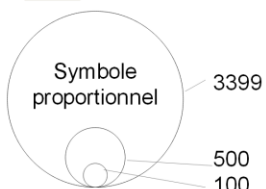


met_us_pap_comptage_national_atlas_2021_v03_OGIS3_16-20210823a25_a4po_par_territoire - atlas_carte8 - GONB_2_Côte ouest du Cotentin (Partie Nord)



Nombre de pêcheurs à pied en action observés

- Compté le 23 août 2021
- Compté le 24 août 2021
- Compté le 25 août 2021
- Sites comptés
- Sites non comptés



Quelques chiffres à l'échelle du territoire complet : Côte du Cotentin
 67 sites comptés
 5575 pêcheurs comptés
 3 structures mobilisées : CPIE Cotentin - Association Avril et APP2R
 28 compteurs mobilisés

EDITEE LE : 11/2021

Sources des données :
 - Sites : BD ESTAMP (OFB, 2021)
 - Administration : AdminExpress (IGN, 2017)
 - Habillage : Route500 (IGN, 2017)
 Sauf autre estran : BD Carthage (SANDRE, 2012)
 Système de coordonnées : EPSG:2154 Lambert 93



CÔTE DU COTENTIN

Résultats du comptage national des pêcheurs à pied de loisir du 23 au 25 août 2021 - Côte ouest du Cotentin (Partie Sud)

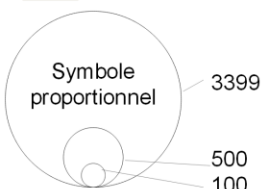


met_us_pap_comptage_national_atlas_2021_v03_OGIS3_16_20210823a25_a4po_par_territoire_atlas_carte9_GONB_3_Côte ouest du Cotentin (Partie Sud)



Nombre de pêcheurs à pied en action observés

- Compté le 23 août 2021
- Compté le 24 août 2021
- Compté le 25 août 2021
- Sites comptés
- Sites non comptés



Quelques chiffres à l'échelle du territoire complet : Côte du Cotentin

- 67 sites comptés
- 5575 pêcheurs comptés
- 3 structures mobilisées : CPIE Cotentin - Association Avril et APP2R
- 28 compteurs mobilisés

EDITEE LE : 11/2021

Sources des données :
 - Sites : BD ESTAMP (OFB, 2021)
 - Administration : AdminExpress (IGN, 2017)
 - Habillage : Route500 (IGN, 2017)
 Sauf autre estran : BD Carthage (SANDRE, 2012)
 Système de coordonnées : EPSG:2154 Lambert 93





➤ Baie du Mont Saint-Michel :

Coordinateur local : Centre de découverte de la baie du Mont Saint Michel

Territoire : Ile et Vilaine

Conditions de marée :

Afin de couvrir un maximum de sites, le comptage national coté breton de la baie, coordonné par l'association du Centre de découverte de la baie du Mont-Saint-Michel, s'est déroulé sur la grande marée du **23 août 2021**.

Coefficient : 94

Basse mer : 15h39 à Cancale le 23/08

Conditions météorologiques :

Température : 23°C

Précipitations nulles

Nébulosité : nuages 25-75%

Vent : nul à faible



Mobilisation et résultats :

2 volontaires ont répondu à l'appel.

Le 23 août, **293 pêcheurs à pied** ont été comptés **100 % des estrans du territoire breton de la baie**.

Enseignements du comptage :

L'été 2021 n'a malheureusement pas compté beaucoup de pêcheurs à pied sur l'estran breton de la baie du Mont-Saint-Michel. En effet, le coefficient ne dépassant pas 95 sur le mois d'août est l'une des premières raisons pour laquelle la fréquentation est en baisse par rapport à 2020. La météo très aléatoire pendant toute la saison est sûrement la deuxième raison pour laquelle les pêcheurs à pied ne se sont pas rués vers l'estran. La zone 3 reste d'année en année la zone de pêche la plus fréquentée et appréciée des pêcheurs à pied de la BMSM. En effet, les locaux et les touristes apprécient la facilité d'accès malgré les 30 minutes de marche avant d'arriver sur le site. De plus, les pêcheurs aiment la proximité avec l'activité mytilicole et voir le balai des amphibiens pendant la marée basse.

Sur les 3 années de suivi, c'est la première année où l'on comptabilise moins de 300 pêcheurs lors du comptage national. Il s'agit de la fréquentation la plus basse enregistrée lors d'un comptage national :

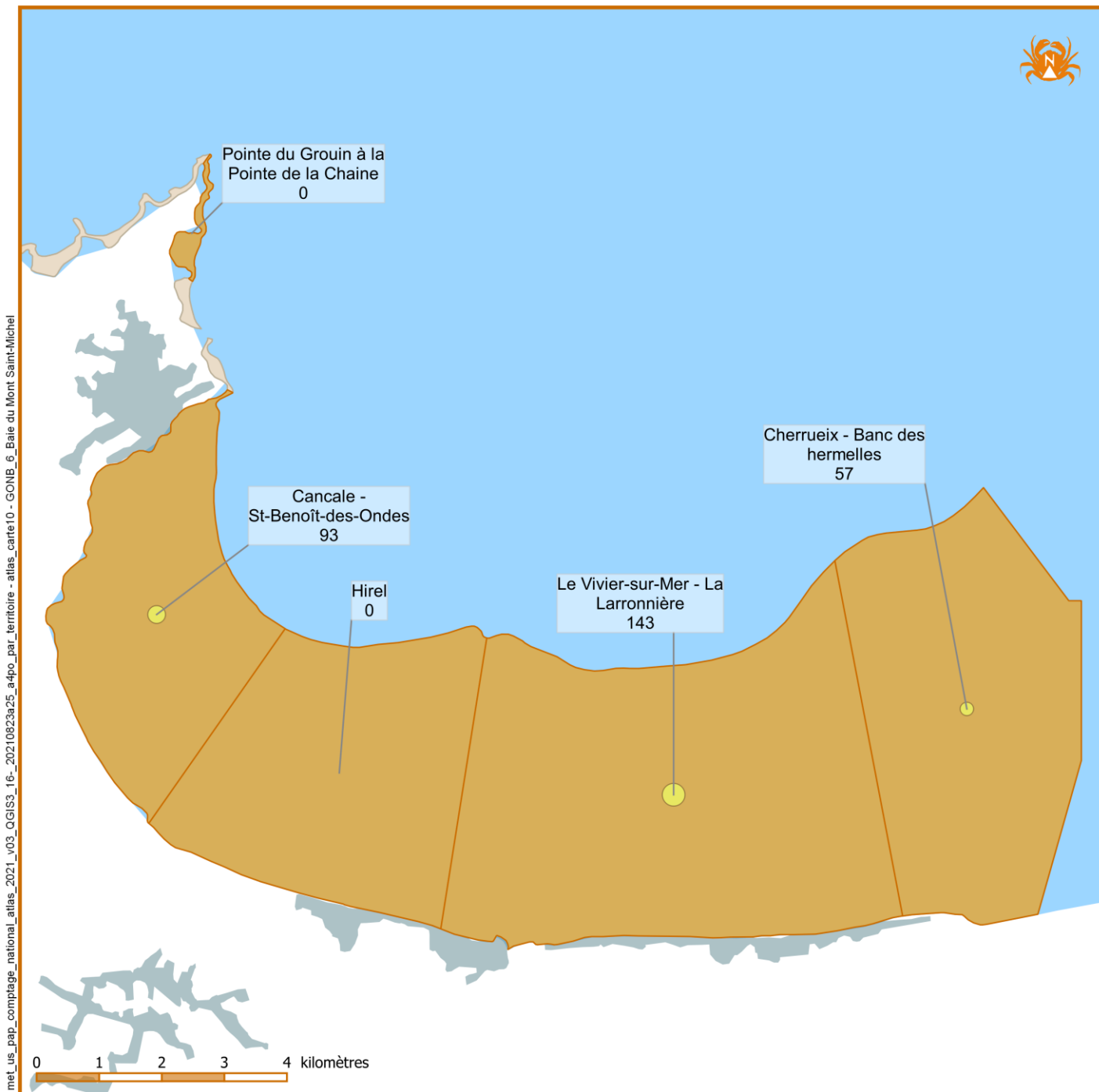
- 463 pêcheurs à pied le 2 août 2019 (coef.103)
- 778 pêcheurs à pied le 21 août 2020 (coef.104)
- 293 pêcheurs à pied le 23 août 2021 (coef.94)

Les jours suivants il y a eu un peu plus de monde à venir sur le secteur de la Larronnière mais une partie des pêcheurs à pied étaient en stationnement sauvage. C'est pour cette raison que les affaires maritimes se sont déplacées sur site le mercredi 25 août afin de faire de la prévention. Le Centre de découverte de la baie c'est également déplacé ce mercredi afin de faire de la distribution de réglette et de la sensibilisation en haut de parking. Le but de cette action est de permettre à un plus grand nombre d'avoir un outil de mesure pour vérifier sa pêche. Cette action a également servi à répondre aux différentes interrogations des pêcheurs à pied ainsi qu'à rappeler les règles à suivre pour pratiquer cette activité en toute sécurité tout en respectant le milieu dans lequel ils se trouvent.



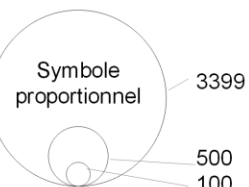
GOLFE NORMAND BRETON

Résultats du comptage national des pêcheurs à pied de loisir du 23 au 25 août 2021 - Baie du Mont Saint-Michel



Nombre de pêcheurs à pied en action observés

- Compté le 23 août 2021
- Compté le 24 août 2021
- Compté le 25 août 2021
- Sites comptés
- Sites non comptés



Quelques chiffres à l'échelle du territoire complet : Baie du Mont Saint-Michel
 5 sites comptés
 293 pêcheurs comptés
 1 structure mobilisée :
 Maison de la Baie du Mont Saint Michel
 2 compteurs mobilisés

EDITEE LE : 11/2021

Sources des données :
 - Sites : BD ESTAMP (OFB, 2021)
 - Administration : AdminExpress (IGN, 2017)
 - Habillage : Route500 (IGN, 2017)
 Sauf autre estran : BD Carthage (SANDRE, 2012)
 Système de coordonnées : EPSG:2154 Lambert 93





➤ Côte d'Emeraude :

Coordinateur local : COEUR Emeraude

Territoire : Côte d'Emeraude

Conditions de marée :

Afin de couvrir un maximum de sites, le comptage national s'est déroulé essentiellement sur la grande marée du **vendredi 21 août**.

23 août : Coefficient : 93

Basse mer : 15h39 à Saint-Malo et 15h34 à Saint-Cast-le-Guildo

Conditions météorologiques :

Température : 21°C

Précipitations nulles

Nébulosité : nuages 0-25%

Vent : entre 18 et 30 km/h orienté Nord-Nord-Est



Mobilisation et résultats :

10 salariés (COEUR Emeraude) et 1 bénévole ont répondu à l'appel.

Le 23 août 2021, **727 pêcheurs à pied** ont été comptés sur **12 sites**.

Enseignements du comptage :

Nettement moins de pêcheurs que les années précédentes (3 143 pêcheurs en 2020 et 1811 en 2019) sur les mêmes estrans de la Côte d'Emeraude.

Contrairement à l'année précédente, le coefficient de marée est plus faible car il était de 103 lors du comptage national de 2020 pour des conditions météorologiques similaires.

Sur des estrans comme ceux de la baie de Beaussais, qui sont fortement fréquentés lors de grandes marées, seuls 138 pêcheurs ont été comptabilisés.

Cette différence s'explique certainement par le coefficient de marée inférieur aux années précédentes.

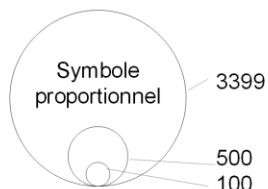


me_us_pap_comptage_national_atlas_2021_v03_OGIS3_16_20210823a25_s4po_territoire_atlas_carter11_GONB_4_Côte d'Emeraude



Nombre de pêcheurs à pied en action observés

- Compté le 23 août 2021
- Compté le 24 août 2021
- Compté le 25 août 2021
- Sites comptés
- Sites non comptés



Quelques chiffres à l'échelle du territoire complet : Côte d'Emeraude
 12 sites comptés
 727 pêcheurs comptés
 1 structure mobilisée : Cœur Emeraude
 11 compteurs mobilisés

EDITEE LE : 11/2021

Sources des données :
 - Sites : BD ESTAMP (OFB, 2021)
 - Administration : AdminExpress (IGN, 2017)
 - Habillage : Route500 (IGN, 2017)
 Sauf autre estran : BD Carthage (SANDRE, 2012)
 Système de coordonnées : EPSG:2154 Lambert 93

➤ Côtes d'Armor :

Coordinateur local : Syndicat Mixte Grand Site de France - Cap d'Erquy cap Fréhel

Territoire : Côtes d'Armor

Conditions de marée :

Le comptage national s'est déroulé le **23 août 2021** entre le Cap d'Erquy à l'Est et la Baie de la Fresnaye à l'Ouest.

Coefficient : 94

Basse mer : 15h20 au port d'Erquy

15h39 au port de Saint Cast

Conditions météorologiques :

Température : 25°C

Précipitations nulles

Nébulosité : nuages 0%

Vent : légère brise en nord-est



Mobilisation et résultats :

7 volontaires ont répondu à l'appel, équipe complétée par 4 agents.

Le 23 août, **512 pêcheurs à pied** ont été comptés sur **près de 90 % des estrans du secteur**.

Enseignements du comptage :

Dans les Côtes d'Armor, le coefficient de marée domine les autres facteurs de fréquentation des sites : heure de marée basse, disponibilité des pêcheurs (congés, weekends) et météo. En moyenne, 9 000 à 10 000 pêcheurs à pied ont été comptabilisés par VivArmor Nature et ses partenaires au moment des grandes marées d'équinoxe et d'été (pics de fréquentation) entre 2012 et 2016 sur les estrans du département.

Le comptage réalisé le 23 août permet d'estimer à 512 le nombre de pêcheurs à pied. Il s'agit d'une fréquentation assez basse pour la saison mais cohérente avec le coefficient de 94.

Coordinateur local : VivArmor Nature

Territoire : Côtes d'Armor

Conditions de marée :

Afin d'observer le pic de fréquentation attendu sur les sites de pêche à pied, le comptage national dans les Côtes d'Armor, coordonné par l'association VivArmor Nature et ses partenaires, s'est déroulé sur le **lundi 23 août 2021**, à l'occasion du plus gros coefficient de marée de l'été.

Coefficient : 94

Basse mer : 15h18 à la bouée du Légué

Conditions météorologiques :

Température : 21°C

Précipitations : pas de pluie

Nébulosité : nuages 25-75%

Vent : faible



Mobilisation et résultats :

À l'échelle du département, une quarantaine de volontaires ont répondu à l'appel de VivArmor Nature (Ouest Côtes d'Armor), du Syndicat Grand Site Cap d'Erquy-Cap Fréhel (Côte de Penthièvre), de COEUR Emeraude (Côte d'Émeraude et de leurs partenaires locaux.



Photo : Pêcheur à pied sur l'anse de Launay (Ploubazlanec) © F. Delisle

2333 pêcheurs à pied ont été comptés sur **70 sites** (tableau 1) représentant **59% des surfaces d'estrans** et **87,4% de la fréquentation*** des Côtes d'Armor.

**sur la base des comptages réalisés depuis 2012 lors des grandes marées d'août sur l'ensemble des sites.*



Photo : Site de Port Lazo depuis les hauteurs de la pointe de Bifot © F. Delisle

Enseignements du comptage :

Dans les Côtes d'Armor, on peut estimer à environ 2700, le nombre de pêcheurs à pied présents ce lundi 23 août 2021.

Malgré une météo très clémente, il s'agit d'une fréquentation exceptionnellement basse en raison du coefficient de marée de 94, insuffisant pour accéder à pied à certains gisements bien connus, restés immergés. C'est le cas par exemple à Plouézec, sur le banc de praires de Port Lazo, ou à Binic-Etables-sur-Mer, sur les Bancs Roux au large des Godelins, où respectivement 34 et 37 pêcheurs à pied ont été comptabilisés contre 100 à 350 sur ces mêmes sites lors des précédents comptages.

Moins d'un pêcheur à pied sur trois a donc fait le déplacement si l'on se réfère aux grandes marées des étés passés (cf. **tableau 2**).

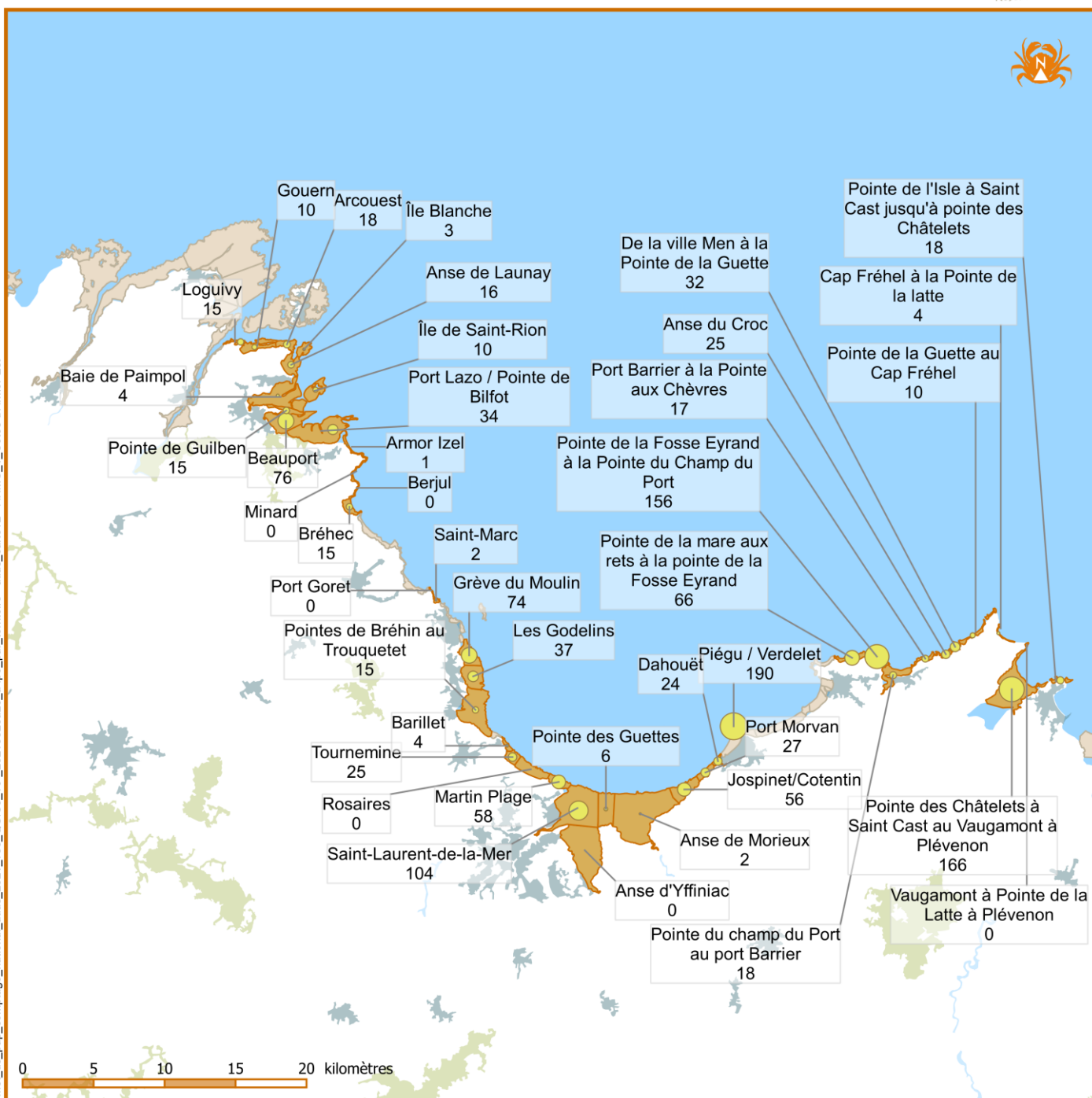
Tableau 2 : nombre de pêcheurs à pied estimés dans les Côtes d'Armor lors des précédents comptages collectifs.

Date, coef. marée	Coef. marée	Nb de pêcheurs	Commentaire
23/08/2021	94	2700	Météo très clémente mais coefficient de marée insuffisant pour accéder à certains gisements connus.
21/08/2020	104	8250	Fréquentation habituelle pour des grandes marées estivales de coefficient < 105.
03/08/2019	104	5700	Pluies éparses, chassé-croisé des vacanciers.
13/08/2018	109	10100	Très beau temps avec un coefficient élevé en plein mois d'août.
12/08/2018	109	3800	Pluie et averses orageuses
22-23/08/2017	101	7500 à 9000	Conditions de marée et fréquentations comparables à 2016.
20/08/2016	103	8300	Fréquentation habituelle pour des grandes marées estivales de coefficient < 105.
02/08/2015	101	6300	Bonnes conditions de marée mais weekend de chassé-croisé des vacanciers.
12/08/2014	113	13200	Fréquentations record identiques avec des coefficients de marée élevés et une météo très agréable
22/08/2013	109	13200	

Depuis 2013, ces comptages ont permis d'observer des pics de fréquentation dépassant les 10 000 pêcheurs à pied au cours des grandes marées d'août, quand celles-ci sont combinées au beau temps et à des coefficients de l'ordre de 110.

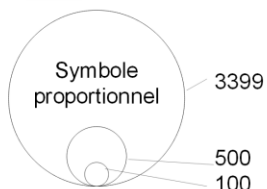


met_us_pap_comptage_national_atlas_2021_v03_OGIS3_16_20210623a25_adpo_par_territoire - atlas_carte12 - ARMO_1_Côtes d'Armor Est



Nombre de pêcheurs à pied en action observés

- Compté le 23 août 2021
- Compté le 24 août 2021
- Compté le 25 août 2021
- Sites comptés
- Sites non comptés



Quelques chiffres à l'échelle du territoire complet : Côtes d'Armor
 67 sites comptés
 2585 pêcheurs comptés
 2 structures mobilisées :
 Syndicat Grand Site Cap d'Erquy-Cap Fréhel - VivArmor Nature
 29 compteurs mobilisés

EDITEE LE : 11/2021

Sources des données :

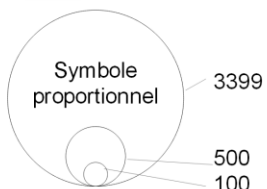
- Sites : BD ESTAMP (OFB, 2021)
- Administration : AdminExpress (IGN, 2017)
- Habillage : Route500 (IGN, 2017)
- Sauf autre estran : BD Carthage (SANDRE, 2012)
- Système de coordonnées : EPSG:2154 Lambert 93

met_us_pap_comptage_national_atlas_2021_v03_OGIS3_16_20210823a25_a4po_par_territoire - atlas_carte13 - ARMO_2et3_Côtes d'Armor Ouest



Nombre de pêcheurs à pied en action observés

- Compté le 23 août 2021
- Compté le 24 août 2021
- Compté le 25 août 2021
- Sites comptés
- Sites non comptés



Quelques chiffres à l'échelle du territoire complet : Côtes d'Armor
 67 sites comptés
 2585 pêcheurs comptés
 2 structures mobilisées :
 Syndicat Grand Site Cap d'Erquy-Cap Fréhel - VivArmor Nature
 29 compteurs mobilisés

EDITEE LE : 11/2021

Sources des données :
 - Sites : BD ESTAMP (OFB, 2021)
 - Administration : AdminExpress (IGN, 2017)
 - Habillage : Route500 (IGN, 2017)
 Sauf autre estran : BD Carthage (SANDRE, 2012)
 Système de coordonnées : EPSG:2154 Lambert 93

➤ Pays de Morlaix :

Coordinateur local : ULAMiR-CPIE Pays de Morlaix-Trégor

Territoire : Périmètre du Pays de Morlaix – Linéaire côtier entre la baie de Goulven, limite Ouest, et la baie de Locquirec, limite Est.

Conditions de marée :

Le comptage national sur le territoire du Pays de Morlaix a été coordonné et réalisé par l'ULAMiR-CPIE Pays de Morlaix-Trégor.

Le comptage s'est déroulé sur une seule journée, le **lundi 23 août 2020** sur l'ensemble du territoire.

Coefficient : 94
Basse mer : 14h01 (Roscoff)

Conditions météorologiques :

Température : 21 – 23 °C
Précipitations nulles
Nébulosité : 0 - 25 %
Vent : force 2 à 3



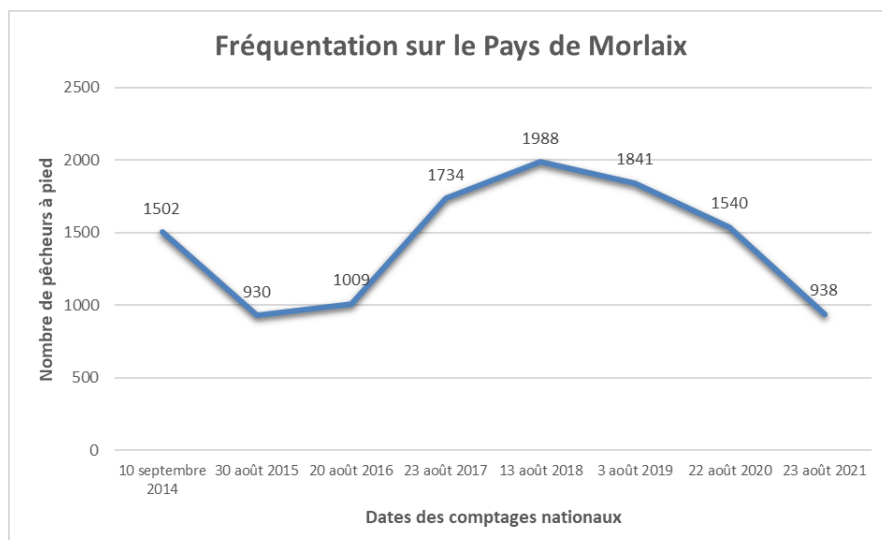
Mobilisation et résultats :

La mobilisation de **5 salariés et de 1 bénévole** de l'association a été nécessaire pour réaliser ce comptage national.

Sur l'ensemble du territoire du Pays de Morlaix, **938 pêcheurs à pied ont été comptabilisés** (total des 20 sites de comptages).

Enseignements du comptage :

La fréquentation observée le 23 août 2021 est en forte diminution par rapport à l'année dernière (près de 40 %). Ce résultat confirme une baisse continue de la fréquentation des estrans depuis 2018 sur le Pays de Morlaix, traduisant ainsi la difficulté de réaliser des actions de sensibilisation. Les conditions sanitaires du moment ont sûrement été le facteur principal expliquant cette diminution en 2021, et d'une manière générale la faible fréquentation des estrans depuis 2020, en comparaison avec les années précédentes.

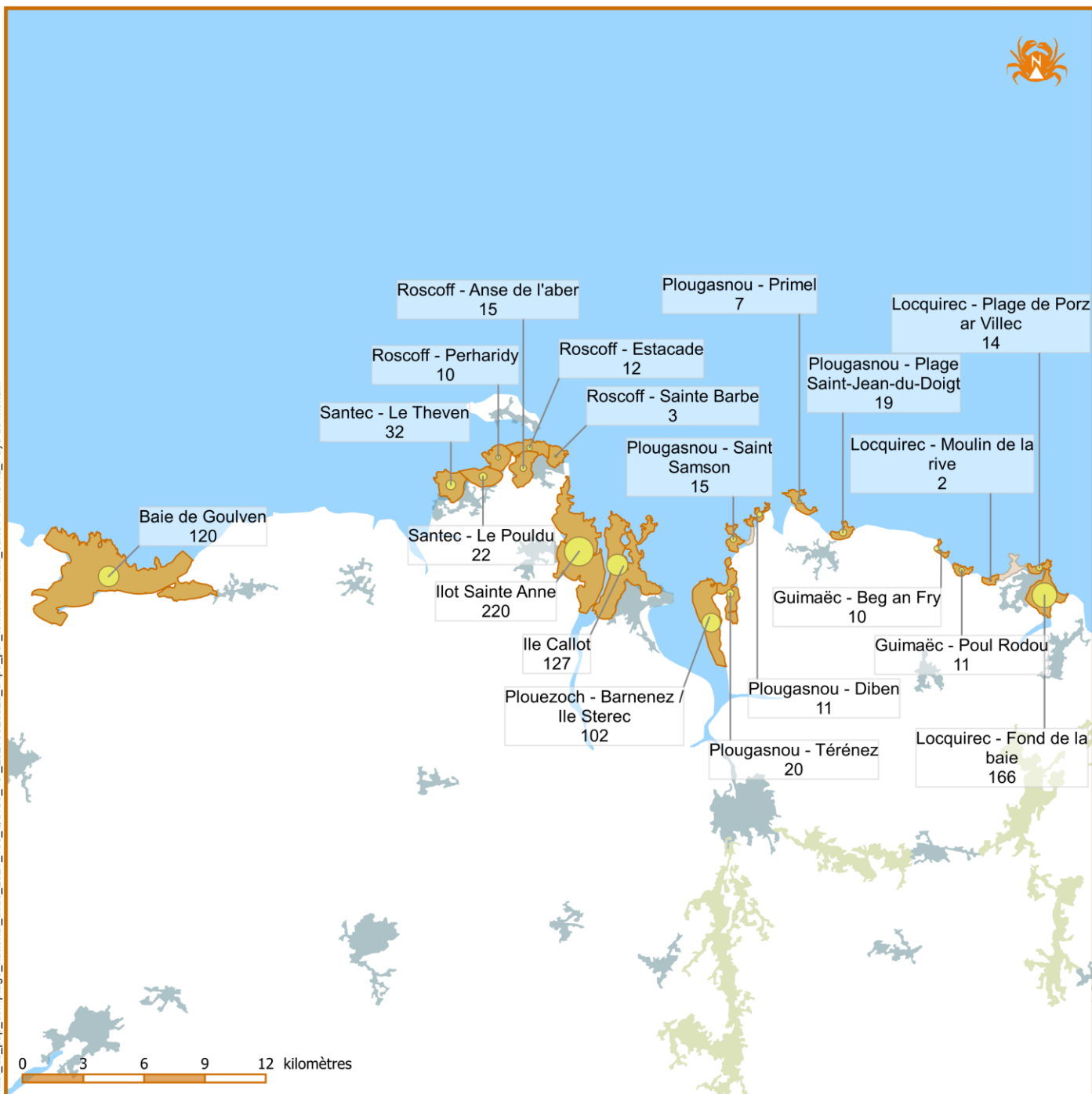


BAIE DE MORLAIX

Résultats du comptage national des pêcheurs à pied de loisir du 23 au 25 août 2021 - Pays de Morlaix

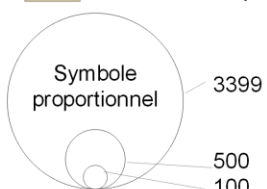


met_us_pap_comptage_national_atlas_2021_v03_QGIS3_16_-20210823a25_a4po_par_territoire_atlas_carte14 - MORL_Pays de Morlaix



Nombre de pêcheurs à pied en action observés

- Compté le 23 août 2021
- Compté le 24 août 2021
- Compté le 25 août 2021
- Sites comptés
- Sites non comptés



Quelques chiffres à l'échelle du territoire complet : Pays de Morlaix
 20 sites comptés
 938 pêcheurs comptés
 1 structure mobilisée : ULAMIR-CPIE Pays de Morlaix-Trégor
 6 compteurs mobilisés

EDITEE LE : 11/2021

Sources des données :
 - Sites : BD ESTAMP (OFB, 2021)
 - Administration : AdminExpress (IGN, 2017)
 - Habillage : Route500 (IGN, 2017)
 Sauf autre estran : BD Carthage (SANDRE, 2012)
 Système de coordonnées : EPSG:2154 Lambert 93





➤ Côte des Légendes :

Coordinateur local : Mairie de Guissény

Territoire : Site Natura 2000 FR53000043 « Guissény »

Conditions de marée :

Le comptage national des pêcheurs à pied de loisir sur l'estran de Guissény, coordonné par le service espaces naturels de la mairie, s'est déroulé **sur les deux grandes marées des 23 et 24 août 2021**. Ce sont deux agents qui ont été mobilisés pour couvrir les deux sous-sites.

Coefficient : 93 et 95

Basse mer : 13h43 au port de Brignogan-Plage le 23/08

14h22 au port de Brignogan-Plage le 24/08

Conditions météorologiques :

Température : 17°C

Précipitations nulles

Nébulosité : nuages 25-75%

Vent : très faible le 23/08 et plus intense le 24/08



Mobilisation et résultats :

Le suivi a été réalisé par Nicolas Loncle et Marie Chevalier le 23/08 et par Nicolas Loncle le 24/08.

Le 23 août, **27 pêcheurs à pied** ont été comptés sur le site **dont 20 pêcheurs à pied au sein du sous-site Curnic/Vougo et 7 au niveau du sous-site baie de Tresseny**.

Le 24 août, **32 pêcheurs à pied** ont été comptés sur le site **dont 18 pêcheurs à pied au sein du sous-site Curnic/Vougo et 14 au niveau du sous-site baie de Tresseny**.

Enseignements du comptage :

Nous sommes loin des records d'affluence de l'année dernière (56 et 68 sur les deux jours en 2020). Les effectifs observés depuis 2017 aux grandes marées d'août étaient en général aux environs de 50 pêcheurs. Il est possible d'en déduire que les effectifs de cette année 2021 sont bas et inhabituels (environ divisés par deux). Les conditions météorologiques étant plutôt bonnes cette année, le facteur explicatif serait donc plutôt les coefficients de marée inférieurs à 100.

Si l'on compare la fréquentation des sous-sites, la répartition des pêcheurs reste plus ou moins la même que les années précédentes. C'est-à-dire que moins de pêcheurs ont été comptés dans la baie de Tresseny que sur l'estran du Curnic/Vougo. La baie est en effet praticable pour la pêche à pied (coques) indépendamment de la grandeur du coefficient, alors que la zone Curnic/Vougo est exploitable surtout aux grandes marées. Toutefois, il faut observer que les effectifs en baie de Tresseny sont relativement proches des comptages nationaux depuis 2017, alors que le nombre de pêcheurs est moindre sur le Curnic/Vougo : ce constat renforce l'hypothèse que le nombre de pêcheurs moindre sur ce secteur est lié au coefficient de marée relativement faible par rapport aux années précédentes.

Lors de la deuxième journée, un comptage sur près de trois heures de marée a été réalisé comme en 2020 au niveau du sous-site baie de Tresseny.

Heure	Nombre de personnes à l'instant t	Arrivée(s)	Départ(s)
13h30	14	/	/
15h	10	4	8
16h	10	2	2

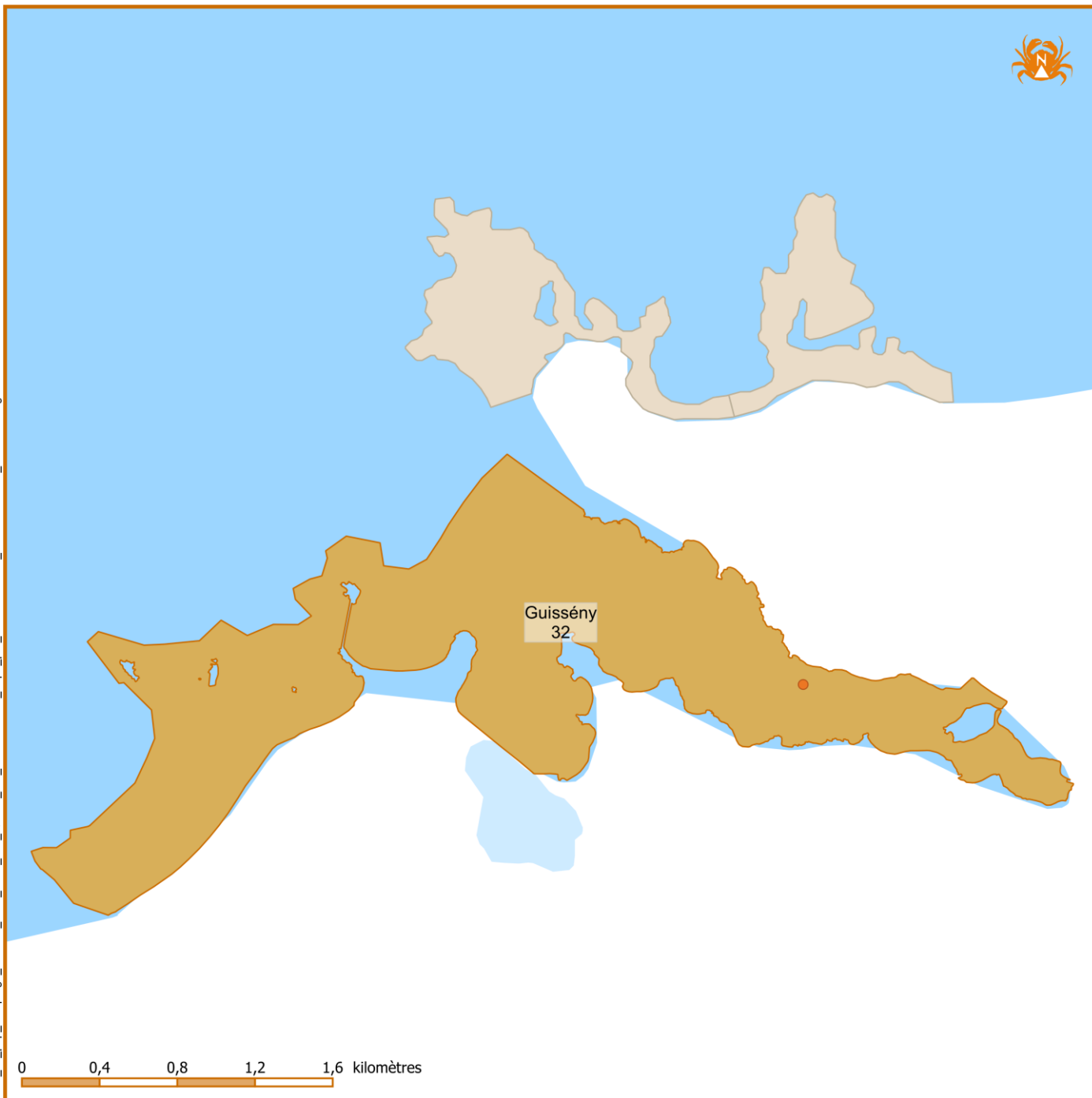
Au total, 20 pêcheurs différents ont fréquenté la baie entre 13h30 et 16h. C'est donc supérieur à ce qui est noté comme nombre de pêcheurs à 13h30. On peut également confirmer l'amplitude large à laquelle est fréquentée la baie : des arrivées de pêcheurs à pied ont en effet lieu jusqu'à plus d'1h30 après la basse mer.

CÔTE DES LÉGENDES

Résultats du comptage national des pêcheurs à pied de loisir du 23 au 25 août 2021 - Côte des Légendes

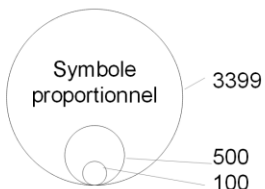


met_us_pap_comptage_national_atlas_2021_03_QGIS3_16_20210823a25_a4po_par_territoire - atlas_carte15 - LEGD_Côte des Légendes



Nombre de pêcheurs à pied en action observés

- Compté le 23 août 2021
- Compté le 24 août 2021
- Compté le 25 août 2021
- Sites comptés
- Sites non comptés



Quelques chiffres à l'échelle du territoire complet : Côte des Légendes

- 1 site compté
- 32 pêcheurs comptés
- 1 structure mobilisée : Mairie de Guissény
- 1 compteur mobilisé

EDITEE LE : 11/2021

Sources des données :
- Sites : BD ESTAMP (OFB, 2021)
- Administration : AdminExpress (IGN, 2017)
- Habillage : Route500 (IGN, 2017)
Sauf autre estran : BD Carthage (SANDRE, 2012)
Système de coordonnées : EPSG:2154 Lambert 93



➤ Pays des Abers :



Coordinateurs locaux : Communauté de communes du Pays des Abers

Territoire : Littoral de la Communauté de communes du Pays des Abers + celui de la commune de Lampaul-Ploudalmézeau + pointe de Téven Pen ar Pont (commune de Ploudalmézeau) soit une partie de la zone Natura 2000 « Abers – côte des légendes »

Conditions de marée :

Le comptage national sur le territoire du Pays des Abers a été coordonné par la Communauté de communes du Pays des Abers (CCPA) avec l'appui de la Maison des Abers (commune de Saint-Pabu).

Le comptage s'est déroulé le **23 Août 2021** sur l'ensemble du périmètre, qui s'étend de la pointe de Téven Pen ar Pont sur la commune de Ploudalmézeau, à la plage du Vougo sur la commune de Plouguerneau.

Coefficient : 93

Basse mer : 13h23 (Aber Wrac'h)

Conditions météorologiques : agréables

Température : 20°C

Précipitations nulles

Nébulosité : nuages 0-25%

Vent : Petite brise 12 à 19 km/h



Mobilisation et résultats :

7 personnes ont été mobilisées pour ce comptage.

Sur l'ensemble du périmètre (**12 sites de comptage**), **409 pêcheurs** à pied ont été comptés.

Enseignements du comptage :

De manière générale, on observe 2 catégories de pêcheurs :

- des familles ou des pêcheurs débutants qui restent relativement proches de la côte ;
- les pêcheurs habitués et plus équipés qui se trouvent assez loin sur l'estran.

Peu de pêcheurs sont équipés d'un instrument de mesure.

En 2020, lors du comptage national, 699 pêcheurs à pied avaient été comptabilisés sur l'estran, cette année, on observe une forte baisse de la fréquentation avec seulement 409 pêcheurs. Sur les 12 sites prospectés, seuls 3 maintiennent une fréquentation équivalente à l'année 2020. Il s'agit des sites de Tariec (Sainte Marguerite), Cézou – Site pilote et l'Île wrac'h (Saint Cava).

Comme en 2020, les petites baies aux substrats plus vaseux ne sont pas ou peu fréquentées (Keridaouen, Lost an Aod, Baie des anges).

Le littoral du Pays des Abers est parcouru de nombreuses îles et îlots qui attirent aussi les visiteurs et promeneurs lors des grandes marées.

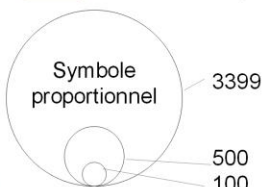


met_us_pap_comptage_national_atlas_2021_v03_OGIS3_16-20210823a25_a4po_par_territoire - atlas_carte16 - ABER_Pays des Abers



Nombre de pêcheurs à pied en action observés

- Compté le 23 août 2021
- Compté le 24 août 2021
- Compté le 25 août 2021
- Sites comptés
- Sites non comptés



Quelques chiffres à l'échelle du territoire complet : Pays des Abers

- 12 sites comptés
- 409 pêcheurs comptés
- 2 structures mobilisées : Communauté de communes du Pays des Abers et la Maison des Abers.
- 7 compteurs mobilisés

EDITEE LE : 11/2021

Sources des données :
 - Sites : BD ESTAMP (OFB, 2021)
 - Administration : AdminExpress (IGN, 2017)
 - Habillage : Route500 (IGN, 2017)
 Sauf autre estran : BD Carthage (SANDRE, 2012)
 Système de coordonnées : EPSG:2154 Lambert 93

➤ Rade de Brest :



Coordinateurs locaux : Parc Naturel Régional d'Armorique et ULAMiR-CPIE Pays de Morlaix-Trégor

Territoire : **Périmètre de la Rade de Brest. Linéaire côtier de la commune de Plouzané (Nord-Ouest de la Rade) à la commune de Roscanvel (Sud-Ouest de la Rade).**

Conditions de marée :

Le comptage collectif sur le territoire de la Rade de Brest a été coordonné par le Parc Naturel Régional d'Armorique. L'ULAMiR-CPIE Pays de Morlaix-Trégor est intervenue en tant qu'équipe de terrain.

Le comptage s'est déroulé sur une seule journée, le **mardi 24 août 2021**, sur l'ensemble du territoire.

Coefficient : 94

Basse mer : 13h25 (Brest)

Conditions météorologiques : agréables

Température : 24°C

Précipitations nulles

Nébulosité : ciel couvert avec éclaircies

Ventoux



Mobilisation et résultats :

La mobilisation **d'une vingtaine de personnes** a été nécessaire pour réaliser ce comptage collectif. Merci à tous les volontaires pour leur implication !

Sur l'ensemble du territoire de la Rade de Brest, **433 pêcheurs à pied ont été comptabilisés (27 sites comptés sur les 31).**

Enseignements du comptage :

La fréquentation observée le 24 août 2021 en Rade de Brest est très faible. Ces résultats confirment le ressenti des observateurs.

En comparaison, lors du dernier comptage national datant d'août 2020, 664 pêcheurs avaient été comptabilisés en rade. Le dernier comptage collectif - mars 2021 - dénombrait quant à lui 458 pêcheurs à pied.

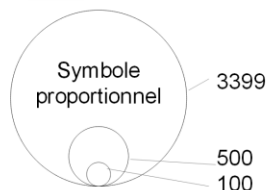


met_ue_pap_comptage_national_atlas_2021_v03_QGIS3_16_20210823a25_a4po_par_territoire - atlas_carte17 - BRES - Rade de Brest



Nombre de pêcheurs à pied en action observés

- Compté le 23 août 2021
- Compté le 24 août 2021
- Compté le 25 août 2021
- Sites comptés
- Sites non comptés



Quelques chiffres à l'échelle du territoire complet : Rade de Brest

- 27 sites comptés
- 433 pêcheurs comptés
- 2 structures mobilisées : PNR Armorique - ULAMIR-CPIE Pays de Morlaix-Trégar
- 20 compteurs mobilisés

EDITEE LE : 11/2021

Sources des données :
 - Sites : BD ESTAMP (OFB, 2021)
 - Administration : AdminExpress (IGN, 2017)
 - Habillage : Route500 (IGN, 2017)
 Sauf autre estran : BD Carthage (SANDRE, 2012)
 Système de coordonnées : EPSG:2154 Lambert 93

➤ Rivière de Pont l'Abbé – Pointe de Penmarc'h



Coordinateur local : Bretagne Vivante SEPnb Antenne Quimper-Pays-Bigouden

Territoire : **Finistère**

Conditions de marée :

Le comptage national dans Finistère sud – Pays Bigouden, coordonné par Bretagne Vivante s'est déroulé sur la marée du **24 août 2021**.

Coefficient : 95

Basse mer : 13h01 au port du Guilvinec

Conditions météorologiques :

Température : 23°C

Précipitations nulles

Nébulosité : soleil

Vent : faible



Mobilisation et résultats :

3 volontaires ont répondu à l'appel.

Le 24 août, **182 pêcheurs à pied** ont été comptés.

Enseignements du comptage :

Les dates de comptage en fin de saison estivale ne permettent pas un véritable dénombrement de la pression de la pêche à pied sur Penmarc'h. La fréquentation a été plus importante en début août. Le reste de l'année, les pêcheurs à pied locaux sont toujours là et la marée de juin a vu une belle densité sur l'espace.

Un arrêté préfectoral interdisait le ramassage sur Fins-39-40-41. Ces informations sont plus ou moins bien portées à connaissance à la fois des locaux mais aussi des structures touristiques.

Un champ de zostères, à cheval entre les deux natura 2000 terre et mer est très accessible lors des grandes marées et donc particulièrement sensible au piétinement et aux outils de pêche. Comment le protéger ???

Enfin beaucoup de travail de communication sans grand moyen.....

Pour info, le comptage sur le site fins-44 s'effectue depuis le haut du Phare d'Eckmül.



Coordinateur local : Association RIA

Territoire : Rivière de Pont l'Abbé

Conditions de marée :

Afin de couvrir un maximum de sites, le comptage national de la rivière de Pont-l'Abbé, coordonné par l'association RIA, s'est déroulé sur la grande marée du **24 août 2021**.

Coefficient : 94

Basse mer : 12h18 au port de Loctudy le 24/08/21

Conditions météorologiques :

Température : 21°C

Précipitations nulles

Nébulosité : peu nuageux 0-25%

Vent : nul à faible



Mobilisation et résultats :

1 volontaires ont répondu à l'appel.

Le 24 août, **187 pêcheurs à pied** ont été comptés sur **le site Ile-Tudy Sud de la rivière**.

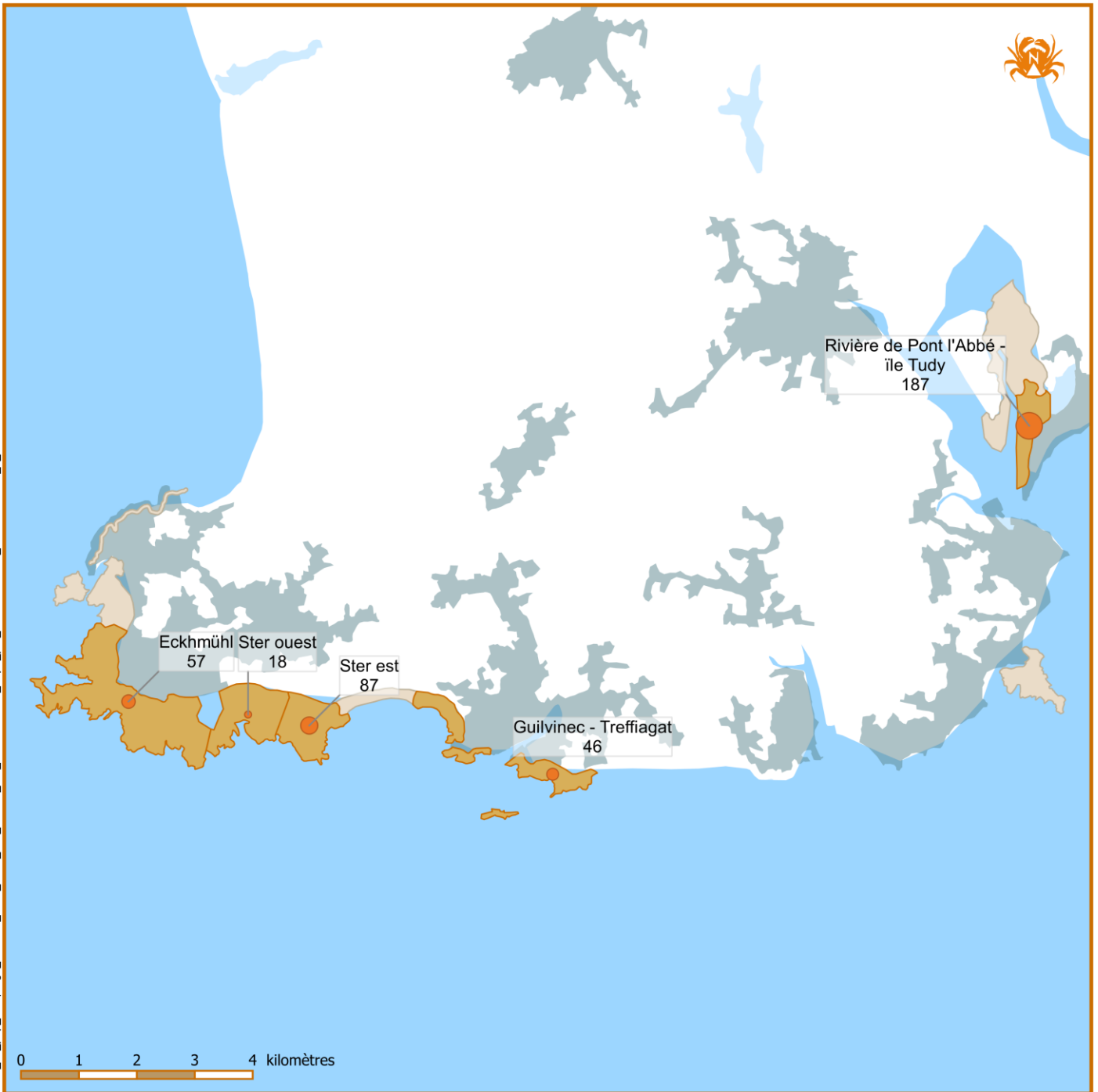
Enseignements du comptage :

Le comptage met en évidence un nombre bien inférieur de pêcheurs à pied par rapport aux dernières années. Plusieurs raisons à cela :

- les grands coefficients attirent bien plus de monde, ce jour- là il n'était que de 94
- la ressource est en très nette diminution : à l'issue du comptage, une marée de sensibilisation a été réalisée : les paniers sont conformes mais les pêcheurs disent avoir du mal à trouver une « godaille ». En effet, les quantités pêchées sont faibles.
- il y a beaucoup d'algues vertes, bien plus que les années précédentes.
- la présence de dinophysis sur des zones très proches et fermées à la pêche à pied avec une dénomination prêtant à confusion : « Pays Bigouden sud ».

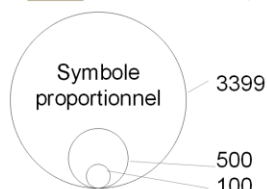
FINISTÈRE SUD

Résultats du comptage national des pêcheurs à pied de loisir du 23 au 25 août 2021 - Rivière de Pont l'Abbé - Pointe de Penmarc'h



Nombre de pêcheurs à pied en action observés

- Compté le 23 août 2021
- Compté le 24 août 2021
- Compté le 25 août 2021
- Sites comptés
- Sites non comptés



Quelques chiffres à l'échelle du territoire complet : Rivière de Pont l'Abbé - Pointe de Penmarc'h
 6 sites comptés
 369 pêcheurs comptés
 2 structures mobilisées : Bretagne Vivante Antenne Quimper-Pays Bigouden - Association RIA
 4 compteurs mobilisés

EDITEE LE : 11/2021

Sources des données :
 - Sites : BD ESTAMP (OFB, 2021)
 - Administration : AdminExpress (IGN, 2017)
 - Habillage : Route500 (IGN, 2017)
 Sauf autre estran : BD Carthage (SANDRE, 2012)
 Système de coordonnées : EPSG:2154 Lambert 93



➤ Archipel des Glénans

Coordinateur local : Communauté de Communes du Pays Fouesnantais

Territoire : Pays Fouesnantais (hors archipel des Glénans).

Les conditions météorologiques particulières qui ont accompagné les grandes marées d'août n'ont pas permis de réaliser le comptage des pêcheurs à pied aux Glénans. Le présent bilan ne comprend donc pas les sites de comptage de l'archipel des Glénans.

Contexte général

Le territoire du Finistère Sud comprend 50 sites identifiés dont 23 sont sur le périmètre de la Communauté de Communes du Pays Fouesnantais (CCPF), dont certains sont situés sur le site Natura 2000 « Archipel des Glénans » ou « Marais de Moustierlin ». Les sites qui ont été prospectés cette année sont les suivants : Mer Blanche, pointe de Moustierlin, Cleut-Rouz à Kerambigorn, Pointe de Beg Meil, Cap Coz, Penfoulic, Kerleven et l'archipel des Glénans sauf île aux Moutons (secteurs détaillés page 2).

Des actions de sensibilisation ont été réalisées à la pointe de Moustierlin, Penfoulic, Cap Coz, Kerleven et à l'archipel des Glénans.

Le comptage s'est déroulé le mardi 24 et mercredi 25 août 2021.

Il a été coordonné par la Communauté de Communes du Pays Fouesnantais, opérateur pour la mise en œuvre des DOCOBs des sites Natura 2000 « Archipel des Glénans » et « Marais de Moustierlin ».

Cette initiative répond à plusieurs mesures de gestion du DOCOB et actions du plan de gestion de la RRN de Saint Nicolas des Glénans :

- MH3 : Amélioration des connaissances et de gestion des interactions entre les habitats Natura 2000 et les activités de pêche à pied de loisir.
- CS : Sensibilisation générale et de promotion de bonnes pratiques »
- Dans le plan de gestion de la Réserve Naturelle Nationale de Saint Nicolas, gérée par l'association Bretagne Vivante : « Accompagnement aux suivis sur le milieu marin » et « Contribution à la mise en œuvre de Natura 2000 ».

Conditions météorologiques

Température : entre 18 et 23°C

Précipitations : nulles

Nébulosité : quelques nuages

Vent : Petite brise à jolie brise (3 à 4 bft)



Conditions de marée

Les comptages se sont déroulés le mardi 24 et le mercredi 25 août 2021. Il a été choisi de les effectuer à +/- 30 min de la marée basse, timing où la fréquentation de l'estran est maximum localement.

Port de référence : Concarneau

Date	Mardi 24 août 2021	Mercredi 25 août 2021
Coefficient	95 - 94	92 - 89
Basse mer	12h57	13h34

Remarque : Ce sont de petits coefficients pour une « grande marée ». Le marnage étant faible, on note que peu

de pêcheurs ont globalement été comptabilisés durant les comptages.

Les coefficients étaient de 93 à 94 le lundi 23 août. Pour des raisons d'organisation de service, le comptage n'a pas pu avoir lieu à cette date.

Mobilisation et résultats

Ces deux jours ont mobilisé 2 personnes de la CCPF (continent) et 3 personnes de Bretagne Vivante (1 continent et 2 archipel des Glénan).

CCPF :

Adrien PERIER : le mardi (comptage et sensibilisation) et le mercredi (comptage)

Loïc MENAND : le mercredi (comptage et sensibilisation)

Bretagne Vivante :

Victoire ROBINEAU : le mardi (comptage et sensibilisation)

Margot LE GUEN : le mercredi (comptage et sensibilisation)

Marion DIARD : le mercredi (comptage et sensibilisation)

Pour rappel, les sites qui ont été prospectés cette année sont les suivants :

Continent : Mer Blanche, Pointe de Moustierlin, Kerambigorn, Beg Meil, Menez Buten, Cap Coz, Penfoulic, Kerleven

Archipel des Glénan : Penfret, Guéotec – Meaban – Vieux Glénan, Guiriden, Brunec, Bananec, Veau – Tombe, Cigogne, Brilimec, Quignenec, Pierres Noires, Saint-Nicolas – Bananec, Le Huic – Le Gluet – Le Run, Castel Braz – Castel Bihan – Pen Ven – Drénec.

Mardi 21 août 2021

Marée basse : 12h57

Intervenants	Secteurs	Actions
Loïc MENAND	Penfoulic (c+s), Cap Coz (c+s)	Comptage + sensibilisation
Adrien PERIER	Pointe de Moustierlin (c+s), Kerambigorn (s), Beg Meil (s)	Comptage + sensibilisation
Victoire ROBINEAU	Kerleven (c+s)	Comptage + sensibilisation

Penfoulic

Le comptage s'est déroulé entre 12h45 et 12h55.

Au total, ce sont 27 pêcheurs à pied qui ont été comptabilisés (20 adultes et 7 enfants).

Une action de sensibilisation a été réalisée.

Site	Penfoulic (Site_07_01)	
Type de pêcheurs	<i>Adultes</i>	<i>Enfants</i>
Total	20	7
Dont déjà présents sur le site	20	7
Dont pêcheurs en arrivée	0	0
Dont pêcheurs en départ	0	0

Les pêcheurs, pratiquant globalement en famille, étaient à la recherche de bivalves (coques, palourdes).

Les concessions de cultures marines (conchyliculture et ostréiculture) n'ont pas fait l'objet de pêche à pied. On peut noter la présence d'autres activités : 4 ostréiculteurs professionnels, des plagistes, randonneurs et des activités nautiques type voile.

La sensibilisation

La sensibilisation a été réalisée par Loïc MENAND. **Au total, ce sont 13 personnes qui ont été sensibilisées.** Les paniers étaient globalement conformes (50 à 90%) aux réglementations. Aucun pratiquant n'avait d'outil de mesure. L'état sanitaire a souvent été évoqué. L'accueil fut bon.

Au total, 8 réglottes ont été distribuées.

Kerleven

Le comptage s'est déroulé entre 12h35 et 13h15 (simultanément avec celui de Penfoulic).

Au total, ce sont 162 pêcheurs à pied qui ont été comptabilisés (135 adultes et 27 enfants).

Une action de sensibilisation a été réalisée.

Site	Kerleven (Site_23_01)	
Type de pêcheurs	Adultes	Enfants
Total	137	27
Dont déjà présents sur le site	119	22
Dont pêcheurs en arrivée	1	1
Dont pêcheurs en départ	15	4

Les pêcheurs, pratiquant globalement en famille, étaient à la recherche de coques et de palourdes. Certains cherchaient des vers pour l'appât ou encore des couteaux.

La sensibilisation

La sensibilisation a été réalisée par Victoire ROBINEAU. **Au total, ce sont 26 personnes qui ont été sensibilisées.** La plupart ne disposait pas d'un outil de mesure. Deux possédaient néanmoins un outil artisanal. Les paniers étaient plus ou moins conformes (50 à 90%) en moyenne. L'accueil fut bon.

Un individu isolé cherchait des vers dans les herbiers de zostères. Un rappel de la réglementation a été fait, sans trop de réaction de la part du pêcheur. Chaque année, des individus sont sensibilisés à cette question mais il semble que plusieurs habitués ne souhaitent pas changer leurs pratiques.

On peut noter la présence d'autres activités : plage et bouée tractée plus au large.

Des chiens étaient également présents sur l'estran avec leur maître en train de pêcher.

10 réglottes ont été distribuées au poste de secours des pompiers, qui est installé durant les grandes vacances scolaires (juillet et août).

Au total, 25 réglottes ont été distribuées.

Cap Coz

Le comptage s'est déroulé entre 12h05 et 12h10.

Au total, ce sont 23 pêcheurs à pied qui ont été comptabilisés (13 adultes et 10 enfants).

Une action de sensibilisation a été réalisée.

Site	Cap Coz (Site_06_01)	
Type de pêcheurs	Adultes	Enfants
Total	13	10
Dont déjà présents sur le site	13	10
Dont pêcheurs en arrivée	0	0
Dont pêcheurs en départ	0	0

Les pêcheurs, pratiquant globalement en famille, étaient à la recherche de crevettes (bouquet).

On peut noter la présence d'autres activités : promeneurs et plagistes (une dizaine).

La sensibilisation

La sensibilisation a été réalisée par Loïc MENAND. **Au total, ce sont 7 personnes qui ont été sensibilisées.** Les paniers sont globalement conformes aux réglementations (50 à 90%). L'accueil fut bon. Aucun pêcheur ne disposait d'un outil de mesure. Les pratiquants ont évoqué la réglementation et l'état sanitaire, suite à l'information de Loïc MENAND sur ce sujet.

Au total, 6 réglottes ont été distribuées.

Pointe de Mousterlin

Le comptage s'est déroulé entre 12h20 et 12h30.

Au total, ce sont 132 pêcheurs à pied qui ont été comptabilisés (101 adultes et 31 enfants).

Une action de sensibilisation a été réalisée avant le comptage.

Site	Pointe de Mousterlin (Site_02_01)	
Type de pêcheurs	Adultes	Enfants
Total	101	31
Dont déjà présents sur le site	92	28
Dont pêcheurs en arrivée	6	1
Dont pêcheurs en départ	3	2

Les pratiquants pouvaient se diviser en deux catégories :

- La première, majoritaire, était constituée de familles, qui restaient sur la première partie de l'estran, à la recherche de divers coquillages : praires, moules, palourdes, coques, couteaux, (bien que cela ne soit pas le meilleur endroit pour cela) ou de crevettes.
- La seconde, minoritaire, se constituait de pêcheurs isolés, seul ou à deux, équipés pour la pêche à la crevette, à la limite des roches immergées. Les crabes pouvaient occasionnellement être visés.

On peut noter la présence d'autres activités : promenade et vélo.

Le faible nombre de pêcheurs dénombrés est à mettre en relation directe avec le faible coefficient.

La sensibilisation

La sensibilisation a été réalisée par Adrien PERIER. Cette sensibilisation différait des autres puisque l'estran rocheux sur cette zone est particulièrement étendu. Pour des raisons d'organisation, la sensibilisation s'est faite au début du comptage.

Au total, ce sont 26 personnes qui ont été sensibilisées. Les paniers n'étaient pas ou très peu remplis. Il s'agissait surtout de familles à la découverte de l'estran. Il n'a pas été possible d'aller à la rencontre des pratiquants les plus éloignés des points d'accès. L'accueil fut bon. Aucun pêcheur rencontré ne disposait d'un outil de mesure. **Au total, 11 réglottes ont été distribuées.**

Evènement : Une personne était en détresse sur les rochers. Les pompiers se sont rendus sur place, suivi du SMUR et de l'hélicoptère de la sécurité civile. Une chute est à suspecter. Cet évènement a attiré l'œil de tous les pêcheurs curieux de voir l'hélicoptère. La sensibilisation qui se déroulait a été arrêtée à cet instant (les pêcheurs n'étaient plus attentifs aux conseils et remarques du sensibilisateur).

Kerambigorn

Le comptage s'est déroulé entre 12h45 et 12h55.

Au total, ce sont 9 pêcheurs à pied qui ont été comptabilisés (6 adultes et 3 enfants). Cette longue plage n'est pas un secteur privilégié pour la pêche à pied. Quelques familles s'adonnaient néanmoins à la découverte des petits animaux de l'estran.

Aucune action de sensibilisation n'était prévue à cet endroit.

Site	Cleut Rouz à Kerambigorn (Site_03_01)	
Type de pêcheurs	Adultes	Enfants
Total	6	3
Dont déjà présents sur le site	6	3
Dont pêcheurs en arrivée	0	0
Dont pêcheurs en départ	0	0

On peut noter la présence d'autres activités : plage, randonnée et vélo.

Pointe de Beg Meil

Le comptage s'est déroulé entre 13h10 et 13h25.

Au total, ce sont 38 pêcheurs à pied qui ont été comptabilisés (21 adultes et 17 enfants).

Aucune action de sensibilisation n'était prévue à cet endroit.

Site	Pointe de Beg Meil (Site_04_01)	
Type de pêcheurs	Adultes	Enfants
Total	21	17
Dont déjà présents sur le site	18	12
Dont pêcheurs en arrivée	3	2
Dont pêcheurs en départ	0	3

Les pêcheurs pratiquaient majoritairement en famille ou seul. Les espèces visées étaient vraisemblablement les crevettes et les crabes.

On peut noter la présence d'autres activités : randonnée et plage.

Mercredi 25 août 2021

Marée basse : 13h34

Intervenants	Secteurs	Actions
Adrien PERIER	Mer Blanche (c) + Menez Buten (c)	Comptage + sensibilisation
Marion DIARD et Margot LE GUEN	Archipel des Glénan (tous sauf île aux Moutons)	Comptage + sensibilisation

Adrien PERIER a effectué le comptage sur le site de la Mer Blanche et de Menez Buten.

Marion DIARD et Margot LE GUEN ont réalisé le comptage sur les sites de l'archipel des Glénan, hormis l'île aux Moutons. Les secteurs sont : Penfret, Guéotec – Meaban – Vieux Glénan, Guiriden, Brunec, Bananec, Veau – Tombe, Cigogne, Brilimec, Quignenec, Pierres Noires, Saint-Nicolas – Bananec, Le Huic – Le Gluet – Le Run, Castel Braz – Castel Bihan – Pen Ven – Drénec.

Mer Blanche

Le site de la mer Blanche est divisé en deux zones de comptage (sortie de la Mer Blanche et lagune intérieure), respectivement Site_01_01 et Site 01_02.

Le comptage s'est déroulé entre 13h10 et 13h25.

Au total, ce sont 41 pêcheurs à pied qui ont été comptabilisés (35 adultes et 6 enfants).

Il n'était pas prévu de réaliser une sensibilisation sur ce site.

Le site est fermé de manière permanente à la pêche à pied depuis 2004 par arrêté préfectoral et par arrêté municipal (commune de Fouesnant) depuis 2014.

Site	Mer Blanche			
Zone	<i>Site_01_01 (sortie Mer Blanche)</i>		<i>Site_01_02 (lagune intérieure)</i>	
Type de pêcheurs	<i>Adultes</i>	<i>Enfants</i>	<i>Adultes</i>	<i>Enfants</i>
Total	1	0	34	6
Dont déjà présents sur le site	1	0	34	6
Dont pêcheurs en arrivée	0	0	0	0
Dont pêcheurs en départ	0	0	0	0

Les pêcheurs, seul, entre amis et même en famille, étaient à la recherche de coques et de palourdes. On peut noter la présence d'autres activités : plage, paddle et randonnée. Des chiens étaient présents sur l'estran.

Menez Buten

Ce secteur comprend la côte allant de Cap Coz au port de Beg Meil. Succession de petites criques et pointes, c'est un lieu de pêche secondaire. L'estran à couvrir est également assez vaste, ce qui en fait un site non prioritaire pour le comptage.

Cette année, le comptage s'est déroulé entre 13h40 et 14h00.

Au total, ce sont 12 pêcheurs à pied qui ont été comptabilisés (6 adultes et 6 enfants).

Il n'était pas prévu de réaliser une sensibilisation sur ce site.

Site	Menez Buten (Site_05_01)	
Type de pêcheurs	<i>Adultes</i>	<i>Enfants</i>
Total	6	6
Dont déjà présents sur le site	5	4
Dont pêcheurs en arrivée	0	0
Dont pêcheurs en départ	1	2

Les pêcheurs étaient tous là pour la découverte (petits coquillages, crevettes) sauf un individu qui pêchait minutieusement les crevettes (bouquet).

On peut noter la présence d'autres activités : plage, paddle et randonnée.

Archipel des Glénan

L'archipel des Glénan a été couvert par l'équipe de Bretagne Vivante composée de Marion DIARD et Margot LE GUEN.

Ce site comporte de nombreux secteurs. Tous ont été prospectés hormis l'île aux Moutons.

Cette année, le comptage s'est déroulé entre 12h20 et 13h45.

Au total, ce sont 21 pêcheurs à pied qui ont été comptabilisés (15 adultes et 6 enfants).

Il n'était pas prévu de réaliser une sensibilisation sur l'estran sur ce site faute de moyen humain.

Site	Archipel des Glénan	
Zone (avec pêcheurs)	<i>St-Nicolas - Bananec, Le Loc'h, Guéotec – Meaban –Vieux Glénan</i>	
Type de pêcheurs	<i>Adultes</i>	<i>Enfants</i>
Total	15	6
Dont déjà présents sur le site	11	4
Dont pêcheurs en arrivée	0	0
Dont pêcheurs en départ	4	2
<i>Guéotec – Meaban –Vieux Glénan</i>	2	0
<i>St-Nicolas</i>	7	4
<i>Le Loc'h</i>	6	2

Les pêcheurs visaient les crustacés (étrilles et homards probablement), les crevettes et les coquillages sur les secteurs propices.

Note : Le comptage étant réalisé depuis un bateau, il est difficile de distinguer les espèces visées.

On peut noter la présence d'autres activités : pêche professionnelle, plage, randonnée, plaisance, jet ski, kayak, kitesurf, cerf-volant...

La sensibilisation

Au total, ce sont 19 personnes qui ont été sensibilisées, dans le secteur de « la chambre », depuis le bateau qui a permis le comptage. L'accueil fut bon. **Au total, 11 réglottes ont été distribuées.**

Un pêcheur semblait avoir pêché des crevettes (bouquets) sous-maillées à St Nicolas. Un rappel de la réglementation a été fait.

Bilan 2021

Au total, **465 pêcheurs à pied ont été recensés (352 adultes et 113 enfants)** sur les estrans du Pays Fouesnantais (hors Glénan) lors du comptage national de 2021.

C'est presque deux fois moins que l'année dernière (912 pêcheurs).

Site	Code	Adultes	Enfants	TOTAL
Penfoulic	Site_07_01	20	7	27
Kerleven	Site_23_01	135	27	162
Cap Coz	Site_06_01	13	10	23
Mer Blanche	Site_01_01 et Site_01_02	35	6	41
Pointe de Moustierlin	Site_02_01	101	31	132
Cleut Rouz à Kerambigorn	Site_03_01	6	3	9
Pointe de Beg Meil	Site_04_01	21	17	38
Menez Buten	Site_05_01	6	6	12
Archipel des Glénan	/	15	6	21
TOTAL		352	113	465

Au total, **91 pratiquants ont été sensibilisés** aux bonnes pratiques, à la réglementation et à la sécurité. **61 réglottes ont été distribuées.**

Site	Code	Nb de personnes sensibilisées	Nb de réglottes distribuées
Penfoulic	Site_07_01	13	8
Kerleven	Site_23_01	26	25
Cap Coz	Site_06_01	7	6
Mer Blanche	Site_01_01 et Site_01_02	Pas de sensibilisation	Pas de sensibilisation
Pointe de Moustierlin	Site_02_01	26	11
Cleut Rouz à Kerambigorn	Site_03_01	Pas de sensibilisation	Pas de sensibilisation
Pointe de Beg Meil	Site_04_01	Pas de sensibilisation	Pas de sensibilisation
Menez Buten	Site_05_01	Pas de sensibilisation	Pas de sensibilisation
Archipel des Glénan	/	19	11
TOTAL		91	61

Comparaison des années précédentes

La fréquentation des sites de pêche à pied est dépendante d'une part des conditions de marées, mais aussi de la météo.

En 2021 on peut noter que la fréquentation a été très faible, malgré la météo plutôt clémente. La principale cause est le faible coefficient (94 au maximum), ce qui n'a pas retenu l'attention des pêcheurs. De plus, aucun communiqué de presse n'a été publié dans les journaux locaux. Il est fort probable que de pareil article attire l'attention des vacanciers et des pêcheurs venus pour découvrir l'estran le temps d'une marée.

Les pêcheurs les plus expérimentés n'ont probablement pas tenu compte de ce coefficient « à deux chiffres » qui n'a pas retenu leur attention.

Enseignement du comptage 2021 sur les sites continentaux (hors Glénan)

Bien que les conditions météorologiques furent plutôt clémentes, les pêcheurs ne se sont pas bousculés sur les estrans. La fréquentation a été faible. Peu de comptage (au mois d'Août) ont été réalisés avec un coefficient aussi bas.

Certains sites sont plus fréquentés que d'autres : la pointe de Moustierlin, la Mer Blanche, Kerleven (malgré l'interdiction) et dans une moindre mesure Penfoullic et Beg Meil.

Les pratiquants sensibilisés semblaient satisfaits de l'initiative, qui serait à reconduire à minima une fois par an (lors du comptage). Les réglettes sont un outil de sensibilisation précieux qui semble être de plus en plus demandé. Il est important d'en éditer régulièrement. Les offices de tourisme sont les premiers distributeurs de cet outil.

Enseignement du comptage 2021 sur l'archipel des Glénan :

L'archipel des Glénan est vaste et les sites de pêche à pied sont très nombreux. Malgré la présence d'une équipe sur place (Bretagne Vivante), il n'est pas toujours possible d'effectuer un comptage de l'ensemble des sites répertoriés. Il est également possible que des pêcheurs se trouvent en dehors du champ de vision de l'équipe de comptage. Deux personnes, c'est insuffisant pour réaliser un comptage exhaustif sur l'archipel.

De plus, les observateurs, n'étant que deux, n'ont pu réaliser de sensibilisation sur l'estran, alors que c'est une initiative très appréciée des pêcheurs. Elle est aussi essentielle pour rappeler la réglementation, les règles de sécurité ect... Il faudra donc à l'avenir que plusieurs personnes (+2) réalisent le comptage et qu'une sensibilisation réelle soit effectuée sur les secteurs les plus fréquentés. C'était le cas en 2019.

Photographies du comptage 2021 : estrans continentaux (A. PERIER) :

De haut en bas : 1. Intervention sur la Pointe de Moustierlin ; 2. Moulière à Beg Meil ; 3. Champs de blocs à Beg Meil – Crédits : Adrien PERIER



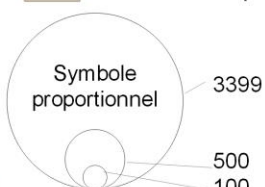


me1_us_pap_comptage_national_atlas_2021_v03_OGIS3_16_-20210823a25_a4po_par_territoire - atlas_carte19 - FINS_2_Archipel des Glénans



Nombre de pêcheurs à pied en action observés

- Compté le 23 août 2021
- Compté le 24 août 2021
- Compté le 25 août 2021
- Sites comptés
- Sites non comptés



Quelques chiffres à l'échelle du territoire complet : Archipel des Glénans

- 9 sites comptés
- 21 pêcheurs comptés
- 1 structure mobilisée :
- Communauté de communes du Pays Fouesnantais
- 5 compteurs mobilisés

EDITEE LE : 11/2021

Sources des données :

- Sites : BD ESTAMP (OFB, 2021)
- Administration : AdminExpress (IGN, 2017)
- Habillage : Route500 (IGN, 2017)
- Sauf autre estran : BD Carthage (SANDRE, 2012)
- Système de coordonnées : EPSG:2154 Lambert 93

➤ Pays Fouesnantais



Coordinateur local : Esprit Nat'ure

Territoire : Sud Finistère secteur Concarneau-Trégunc-Névez

Conditions de marée :

Le secteur de Concarneau-Trégunc-Névez est une région fréquentée qui, depuis de nombreuses années, sensibilise par des sorties nature les enfants et le grand public sur les bonnes pratiques de pêche à pied.

Les secteurs recensés sont intégrés dans le site Natura 2000 « Dunes et Côtes de Trévignon », ils sont répartis sur 3 communes : Concarneau, Trégunc et Névez. Le comptage s'inscrit dans la fiche action MH3 du DOCOB qui porte sur l'amélioration des connaissances et gestion des interactions entre les habitats Natura 2000 et les activités de pêche à pied de loisir.

Pour la 2^{ème} année consécutive, Esprit Nat'ure s'est proposé pour réaliser le comptage national.

Le comptage a eu lieu **le mardi 24 août 2021** :

Coefficient : 95

Basse mer : 12h57 au port du Concarneau

Conditions météorologiques :

Température : 18°C à 25°C

Précipitations nulles

Vent faible à modéré variant en fonction des sites du SE à NE

Mobilisation et résultats :

11 volontaires ont été sollicités pour réaliser le comptage

Le 24 août, **737 pêcheurs à pied** ont été comptés sur **une partie des estrans du territoire de CCA**.

Enseignements du comptage :

L'augmentation de la fréquentation par rapport à l'an dernier (467 personnes) est liée au comptage de 2 nouveaux sites (Saint-Jean et Saint-Laurent) mais surtout à des conditions météorologiques très favorables cette année contrairement à l'an dernier. Il est à noter une augmentation cette année sur plusieurs sites des pêcheurs /cueilleurs d'algues. Sur les estrans sablo-vaseux, la présence de pêcheurs avec des chiens, plus ou moins importante a été relevée.



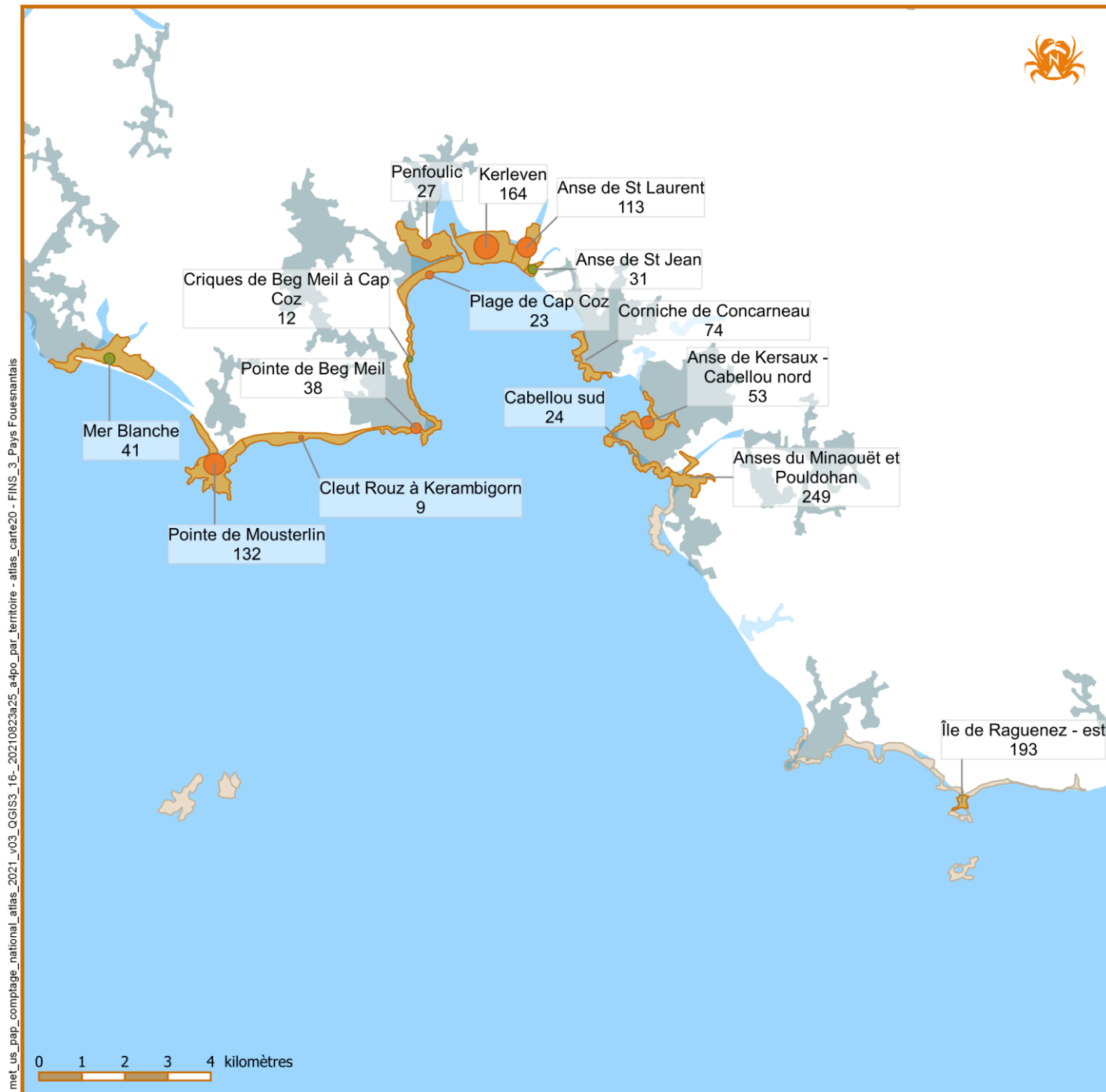
© J. Quentel



© D. Baldassari



© J. Quentel

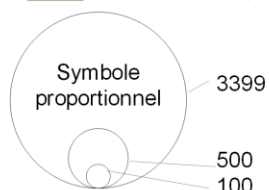


met_us_pap_comptage_national_atlas_2021_v03_QGIS3_16_20210823a25_a4po_par_territoire - atlas_cant20 - FINS_3_Pays Fouesnantais



Nombre de pêcheurs à pied en action observés

- Compté le 23 août 2021
- Compté le 24 août 2021
- Compté le 25 août 2021
- Sites comptés
- Sites non comptés



Quelques chiffres à l'échelle du territoire complet : Pays Fouesnantais
 8 sites comptés
 737 pêcheurs comptés
 1 structure mobilisée : Esprit Nature
 11 compteurs mobilisés

EDITEE LE : 11/2021

Sources des données :
 - Sites : BD ESTAMP (OFB, 2021)
 - Administration : AdminExpress (IGN, 2017)
 - Habillage : Route500 (IGN, 2017)
 Sauf autre estran : BD Carthage (SANDRE, 2012)
 Système de coordonnées : EPSG:2154 Lambert 93

➤ Plomeur – Petite Mer de Gâvres – Ria d’Etel

Coordinateur local : Graine d’Océan



Territoire : Ouest Morbihan

Conditions de marée :

Afin de couvrir un maximum de sites avec seulement 3 bénévoles, le comptage national sur la côte Ouest Morbihan, coordonné par l’association Graine d’Océan, s’est déroulé **sur les marées du 23 au 25 août 2021**.

23/08 : Coefficient : 94 , BM : 12h16 à Port Tudy

24/08 : Coefficient : 94 , BM : 12h55

25/08 : Coefficient : 89 , BM : 13h33

Conditions météorologiques « peu nuageux » :

Température : 23/25°C

Précipitations : non

Nébulosité : ensoleillé

Vent : Nord-Est, 20 à 30Km



Mobilisation et résultats :

Faute de bénévoles disponibles, le comptage a été effectué par les **3 membres du CA de l’association**.

Du 23 au 25 août, 368 pêcheurs à pied ont été comptés sur **les estrans de Guidel à Larmor**.

Enseignements du comptage :

Le comptage a été effectué du lundi 23 au mercredi 25 août.

Les chiffres, inférieurs aux années précédentes, est peut-être dû à la pollution aux hydrocarbures du samedi 22, en plus de la moindre fréquentation des estivants en général, à cause des restrictions sanitaires.

Les coefficients de marées, avec un maximum de 94, peuvent aussi être une des raisons.

Pour rappel, les comptages précédents ont donné :

- 647 pêcheurs à pied le samedi 20/08/2016 (premier comptage réalisé par Graine d’Océan)
- 850 pêcheurs à pied le mercredi 23/08/2017
- 362 pêcheurs à pied le dimanche 12/08/2018 (jour de marché, Festival Interceltique de Lorient et météo médiocre ; 4 fois plus de pêcheurs le lendemain sur 2 des sites...)
- 481 pêcheurs à pied le samedi 22/08/2020 (jour de départ de nombreux estivants)

Des comptages parfois incomplets, donc, mais qui donnent une moyenne estimée à 700/800 pêcheurs à pied de loisir sur les grandes marées du mois d’août, sur les 26km de côtes entre Larmor et Guidel, dans des conditions normales.



© Graine d’Océan

Coordinateur local : Observatoire du Plancton



Territoire : Petite mer de Gâvres

Conditions de marée :

Coefficient : 93

Basse mer : 12h17 Port de Locmalo Port Louis

Conditions météorologiques « peu nuageux » :

23/08/2021

Température : 22°C

Précipitations : nulles

Nébulosité : nuages 25% à 75%

Vent : vent 13km/h (25km/h rafales)

24/08/2021

Température : 22°C

Précipitations : nulles

Nébulosité : nuages 25% à 75%

Vent : vent 25km/h (35km/h rafales)

Mobilisation et résultats :

23/08

3 salariés + 1 bénévole attirés sur **4 sites** de pêche à pied + 1 photographe sur le site Kerner et Cote rouge

24/08

2 salariés + 1 bénévole attirés sur **3 sites**

Enseignements du comptage :

Le comptage réalisé sur ce territoire est le 2^{ème} réalisé. En comparaison avec l'année précédente, malgré un coefficient moins important, l'affluence a été plus importante (météo plus clémente que l'année précédente. Le public est divers (pêcheurs professionnels, locaux, touristes...). Plusieurs pratiques selon site de pêche (Gavres : coques/moules, Kerner : Palourdes, Cote rouge : moules + coques, chell : coques)

La pêche professionnelle est localisée sur le site de Gavres

Très fort attrait pour la pêche à pied cependant une méconnaissance globale de la réglementation.

Très peu d'outils de mesures sont utilisés pour pêcher.

Pêche sur parc ostréicole non autorisé (voir photo)

Crédits Photos : Serge le Dain / Observatoire du Plancton











SYNDICAT MIXTE
RIA D'ÉTEL

Coordinateur local : Syndicat Mixte de la Ria d'Étel

Territoire : Ria d'Étel

Conditions de marée :

Afin de couvrir un maximum de sites, le comptage national sur le territoire de la ria d'Étel, coordonné par le syndicat mixte de la ria d'Étel, s'est déroulé le **24 août** par deux agents du service couvrant les deux rives de la ria.

Coefficient : 94

Basse mer : 13h54 à Etel

15h à Locol Mendon

Conditions météorologiques « peu nuageux » :

Température : 20°C

Précipitations nulles

Nébulosité : nuages 25%

Vent : faible



Mobilisation et résultats :

2 agents du SMRE ont participé au comptage.

Le 24 août, **160 pêcheurs à pied** ont été comptés sur **l'ensemble du territoire de la ria d'Étel**.

Enseignements du comptage :

Sur le territoire de la ria d'Étel, l'horaire de marée basse diffère en fonction de la localisation : en partie nord de la ria (amont) la marée basse a lieu environ 2 heures après la marée basse d'Étel. Cette configuration permet d'effectuer des comptages étalés sur 2-3 heures de temps du sud vers le nord de la ria.

Le nombre de pêcheurs comptabilisé en 2021 est inférieur aux années précédentes. Cela peut s'expliquer par différents facteurs :

- le coefficient de marée était inférieur à 100
- la matinée était plutôt nuageuse et le soleil s'est levé au moment de la renverse de marée
- en plein été certains pêcheurs locaux ne fréquentent pas les sites du fait de la présence en grand nombre de personnes sur l'estran.

Les sites les plus fréquentés en 2021 : le Pradic, le Banc du Dorenn, et Ihuézic sont des sites sur lesquels le nombre de pêcheurs était le plus élevé les années précédentes.

Certains sites assez fréquentés les années précédentes, tels que la Forest, le Moulin des oies, le Pont Lorois, ont comptabilisé aucun pêcheur le 24/08/2021 aux horaires de comptage.

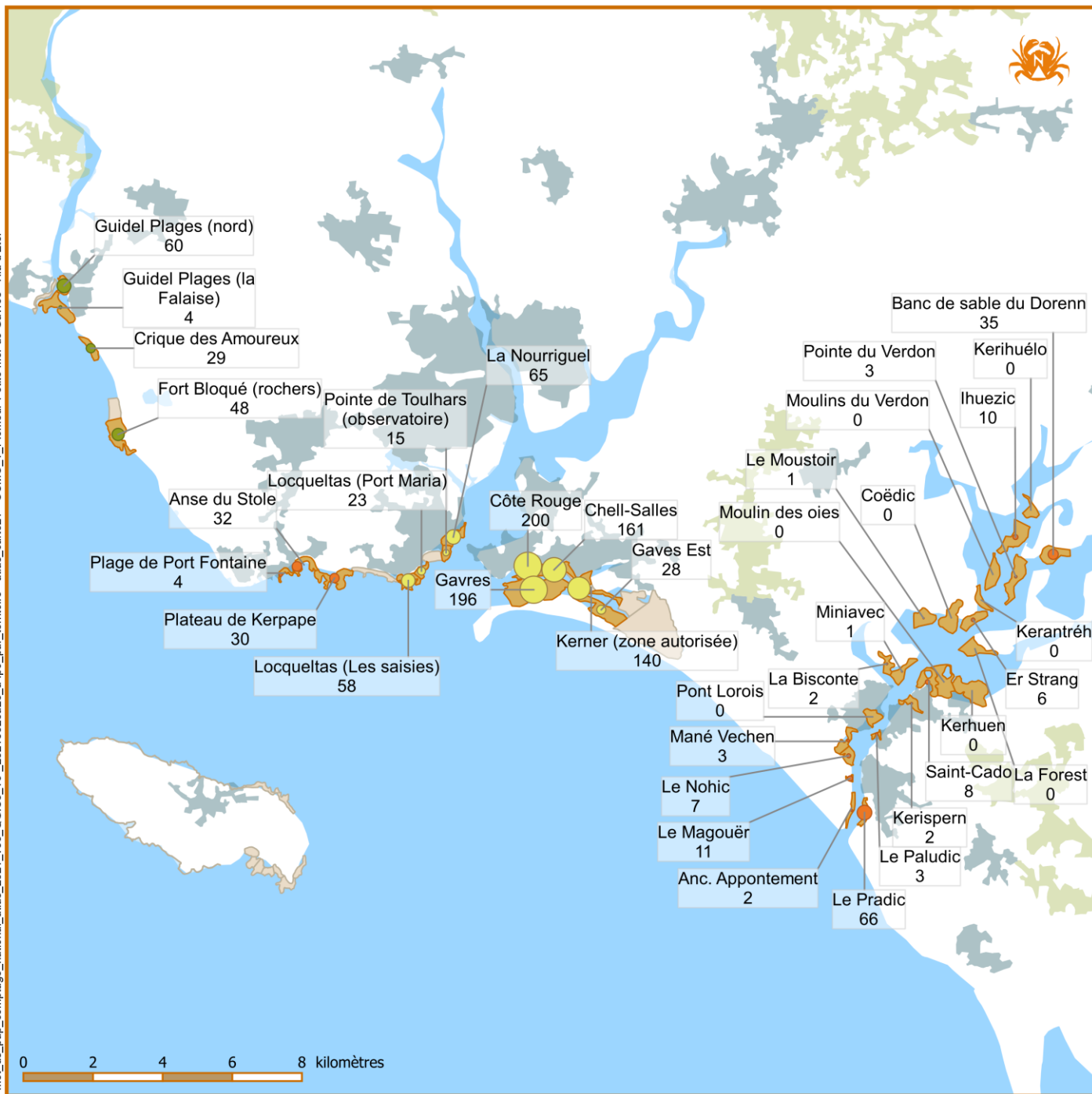


OUEST MORBIHAN

Résultats du comptage national des pêcheurs à pied de loisir du 23 au 25 août 2021 - Plomeur-Petite mer de Gâvres - Ria d'Etel

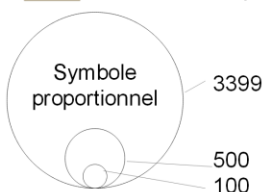


me1_us_pap_comptage_national_atlas_2021_v03_OGIS3_16_20210823a25_a4po_territoire_atlas_carte21 - OUMO_1_Plomeur-Petite mer de Gâvres - Ria d'Etel



Nombre de pêcheurs à pied en action observés

- Compté le 23 août 2021
- Compté le 24 août 2021
- Compté le 25 août 2021
- Sites comptés
- Sites non comptés



Quelques chiffres à l'échelle du territoire complet : Plomeur-Petite mer de Gâvres - Ria d'Etel

- 40 sites comptés
- 1209 pêcheurs comptés
- 3 structures mobilisées : Syndicat Mixte de la Ria d'Etel - Graine d'Océan - Observatoire du plancton
- 9 compteurs mobilisés

EDITEE LE : 11/2021

Sources des données :

- Sites : BD ESTAMP (OFB, 2021)
- Administration : AdminExpress (IGN, 2017)
- Habillage : Route500 (IGN, 2017)
- Sauf autre estran : BD Carthage (SANDRE, 2012)
- Système de coordonnées : EPSG:2154 Lambert 93



➤ La Trinité sur Mer

Coordinateur local : Association La Vigie de la Trinité sur mer

Territoire : La Trinité sur mer, Morbihan

Conditions de marée :

Le comptage sur les 3 sites de la Trinité sur mer, comprenant des sites de pêche à pied dans la rivière de Crach et en Baie de Quiberon s'est déroulé **le 23 aout 2021** par deux équipes.

Coefficient : 93

Basse mer : 12h28


Conditions météorologiques :

Température : 23°

Précipitations nulles

Nébulosité : soleil

Vent : très légère brise de nord est



Mobilisation et résultats :

3 adhérents ont participé aux comptages.

Enseignements du comptage :

Ces comptages sont réalisés depuis trois ans. Le nombre de pêcheurs à pied sur ces secteurs est relativement stable. Le site le plus fréquenté reste l'estran du Mendu. Sur les côtes rocheuses de Kerbihan, la pêche concerne principalement les crustacés (étrilles et dormeurs) et quelques coquillages (patelles). Sur les estrans sablo-vaseux du Mendu et de la Rivière de Crach (zones conchylicoles), ce sont principalement les coques et huîtres creuses/plates sauvages qui sont recherchées.

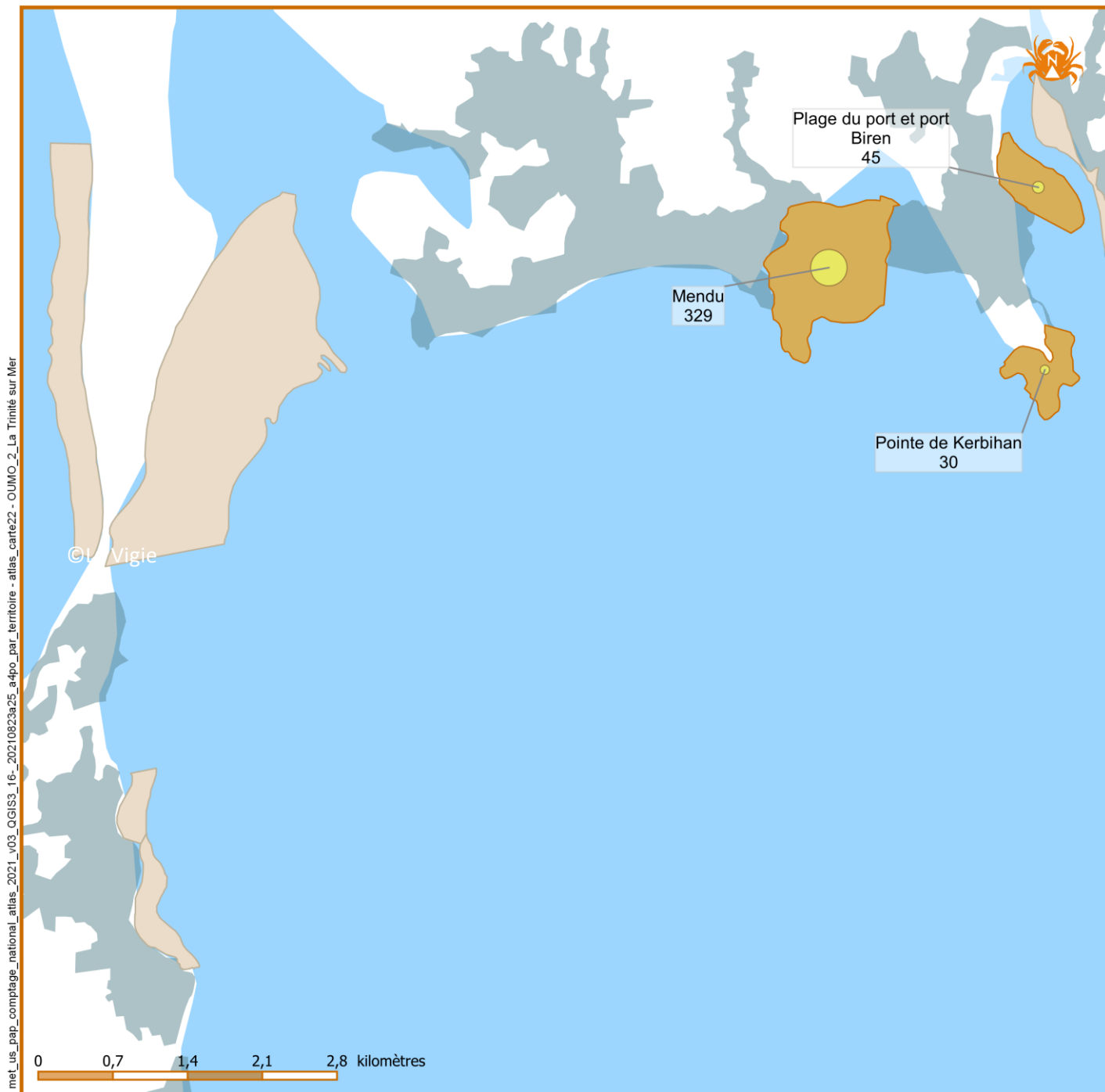
Ces relevés permettent de confirmer l'intérêt toujours marqué de la pêche à pied de loisir sur ces 3 zones du littoral trinitain.



Crédit photo : Nathalie Laureau

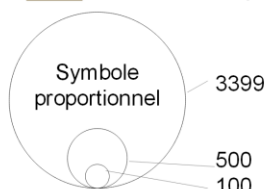
OUEST MORBIHAN

Résultats du comptage national des pêcheurs à pied de loisir du 23 au 25 août 2021 - La Trinité sur Mer



Nombre de pêcheurs à pied en action observés

- Compté le 23 août 2021
- Compté le 24 août 2021
- Compté le 25 août 2021
- Sites comptés
- Sites non comptés



Quelques chiffres à l'échelle du territoire complet : La Trinité sur Mer

- 3 sites comptés
- 404 pêcheurs comptés
- 1 structure mobilisée : Association La Vigie
- 3 compteurs mobilisés

EDITEE LE : 11/2021

Sources des données :
 - Sites : BD ESTAMP (OFB, 2021)
 - Administration : AdminExpress (IGN, 2017)
 - Habillage : Route500 (IGN, 2017)
 Sauf autre estran : BD Carthage (SANDRE, 2012)
 Système de coordonnées : EPSG:2154 Lambert 93



➤ Golfe du Morbihan :

Coordinateur local : Parc naturel régional du Golfe du Morbihan

Territoire : **Golfe du Morbihan et sa frange littorale**

Conditions de marée :

Le comptage s'est déroulé le **mardi 24 août 2021** sur l'ensemble du périmètre, comprenant plusieurs estrans situés dans le Golfe du Morbihan ainsi que sur la façade littorale. La configuration du Golfe et en particulier le décalage de marée entre l'entrée et le fond du Golfe permet aux compteurs de suivre plusieurs sites le même jour. En effet, il existe un décalage de plus de 2h30 entre Locmariaquer et Saint-Armel.

Coefficient : 94

Basse mer : 13h12 à Damgan
13h13 à Locmariaquer
15h00 à Arradon
15h24 à Saint-Armel

Conditions météorologiques :

Température : 22°C
Pas de précipitations
Nébulosité : nuages 50-75%
Vent : autour de force 3



Mobilisation et résultats :

Ce comptage national a mobilisé **8 personnes** (plus quelques bénévoles non dénombrés à Locmariaquer). Ils ont pu déterminer le nombre de pêcheurs à pied sur **les 15 estrans** dont 13 intérieur Golfe et 2 sur la façade littorale. Une personne a également pris des photos aériennes des différents estrans de la façade atlantique, entre Ambon et Saint-Philibert. Cependant, en raison du plafond nuageux assez bas, ce survol n'a pu être effectué que le lendemain du comptage, c'est-à-dire le 25 août.

Au total, **621 pêcheurs à pied ont été dénombrés sur l'ensemble des sites comptés**.
En plus des sites comptés habituellement, l'île d'Ilur a été comptée (5 pêcheurs à pied).

Enseignements du comptage :

En 2021, le nombre de pêcheurs à pied est le moins important jamais enregistré, et ce, malgré un temps plutôt agréable pour pratiquer la pêche à pied de loisirs. Les zones autrefois très prisées telles que Locmariaquer et Damgan sont de moins en moins fréquentées. A contrario, sur certains sites à l'intérieur du Golfe, le nombre de pêcheurs à pied est assez important, sur Séné notamment (Boëd et Moustérian).

- 24 août 2021 : 621 pêcheurs à pied
- 21 août 2020 : 1193 pêcheurs à pied
- 02 août 2019 : 1016 pêcheurs à pied
- 13 août 2018 : 1482 pêcheurs à pied
- 23 août 2017 : 1641 pêcheurs à pied
- 12 août 2017 : 2119 pêcheurs à pied
- 20 août 2016 : 1470 pêcheurs à pied
- 30 août 2015 : 1405 pêcheurs à pied

En illustration, voici une comparaison de deux photos aériennes, l'une prise en 2019 (en haut) et l'autre en 2021 (en bas), sur le même site de pêche à pied à Damgan. On peut y voir la fréquentation bien plus importante en 2019 qu'en 2021.



GOLFE DU MORBIHAN

Résultats du comptage national des pêcheurs à pied de loisir du 23 au 25 août 2021 - Golfe du Morbihan

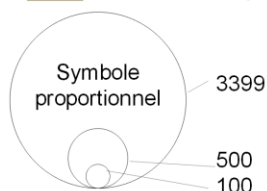


met_us_pap_comptage_national_atlas_2021_v03_OGIS3_16_-20210823a25_a4po_par_territoire_atlas_carte23 - GDMO_Golfe du Morbihan



Nombre de pêcheurs à pied en action observés

- Compté le 23 août 2021
- Compté le 24 août 2021
- Compté le 25 août 2021
- Sites comptés
- Sites non comptés



Quelques chiffres à l'échelle du territoire complet : Golfe du Morbihan
 15 sites comptés
 621 pêcheurs comptés
 1 structure mobilisée : Parc naturel régional du Golfe du Morbihan
 8 compteurs mobilisés

EDITEE LE : 11/2021

Sources des données :
 - Sites : BD ESTAMP (OFB, 2021)
 - Administration : AdminExpress (IGN, 2017)
 - Habillage : Route500 (IGN, 2017)
 Sauf autre estran : BD Carthage (SANDRE, 2012)
 Système de coordonnées : EPSG:2154 Lambert 93



➤ Pays de Guérande :



Coordinateur local : CPIE Loire Océane

Territoire : Pays de Guérande, Loire Atlantique

Conditions de marée :

Afin de couvrir un maximum de sites, le comptage national dans le Pays de Guérande, coordonné par l'association CPIE Loire Océane, s'est déroulé sur les grandes marées du **lundi 23 août 2021**.

Coefficient : 93

Basse mer : 12h23 au Pouliguen le 23/08

12h29 au Croisic le 23/08

Conditions météorologiques :

Température : 19°C

Précipitations : non

Nébulosité : non

Vent : 4.1 m/s en direction du Nord-Ouest



Mobilisation et résultats :

7 volontaires ont répondu à l'appel.

Le 23 août, **615 pêcheurs à pied** ont été comptés sur **11 sites de Loire Atlantique**.

Enseignements du comptage :

Dans le Pays de Guérande, en Loire Atlantique, les facteurs de fréquentation dépendent de 2 causes majoritaires : le coefficient de marée et la concentration de résidents et vacanciers. Les autres facteurs de fréquentation des sites sont : heure de marée basse, surface de l'estran, disponibilité des pêcheurs (congés, weekends) et les conditions météorologiques.

Depuis le 1^{er} mai, l'arrêté préfectorale du 13 avril 2021 interdit la pêche à pied professionnel et de loisir des coques sur le gisement naturel de la Baie de la Baule afin de préserver la ressource pour garantir une utilisation durable du gisement.

En raison de la présence probable de microalgues toxiques pouvant entraîner un risque pour les consommateurs de coquillages contaminés, la pêche à pied de loisir est interdite temporairement par arrêté préfectorale du 21 août 2021 sur l'ensemble du littoral des communes d'Assérac, Mesquer, Piriac-sur-Mer, La Turballe, Guérande, Le Croisic, Batz-sur-Mer, Le Pouliguen, La Baule et Pornichet.

Le comptage réalisé le 23 août permet d'estimer entre **600 et 650, le nombre de pêcheurs à pied**. Il s'agit d'une fréquentation basse en comparaison à d'autres années mais en cohérence avec les interdictions de pêche à pied des coques sur le gisement naturel de la Baie de la Baule et des coquillages sur l'ensemble du territoire du Pays de Guérande.

Au vu des observations de nos compteurs, de nombreux pêcheurs à pied pêchaient des coquillages malgré l'interdiction préfectorale, soit en raison de leur méconnaissance de l'interdiction en vigueur, soit n'en prenaient pas acte. Toutefois, une majorité des pêcheurs utilisait le matériel adéquat pour pêcher du crustacé car ces organismes ne sont pas pris en compte par les interdictions.

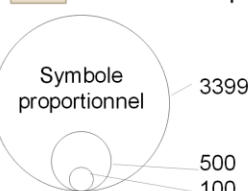


met_us_pap_comptage_national_atlas_2021_v03_0GIS3_16_-_20210823a25_a4po_par_territoire - atlas_carte24 - GUER Pays de Guérande



Nombre de pêcheurs à pied en action observés

- Compté le 23 août 2021
- Compté le 24 août 2021
- Compté le 25 août 2021
- Sites comptés
- Sites non comptés



Quelques chiffres à l'échelle du territoire complet : Pays de Guérande

- 11 sites comptés
- 615 pêcheurs comptés
- 1 structure mobilisée : CPIE Loire Océane
- 7 compteurs mobilisés

EDITEE LE : 11/2021

Sources des données :

- Sites : BD ESTAMP (OFB, 2021)
- Administration : AdminExpress (IGN, 2017)
- Habillage : Route500 (IGN, 2017)
- Sauf autre estran : BD Carthage (SANDRE, 2012)
- Système de coordonnées : EPSG:2154 Lambert 93



➤ Pays de Retz et Baie de Bourgneuf :

Coordinateur local : Syndicat Mixte de la Baie de Bourgneuf

Territoire : Baie de Bourgneuf, côté Vendée (de Bouin à l'Epine, sur l'île de Noirmoutier) et depuis cette année Pays de Retz (de la Bernerie-en-Retz jusqu'à la pointe de l'Apcheu, Préfailles)

Conditions de marée :

Afin d'éviter le comptage des mêmes personnes venues pêcher sur plusieurs journées consécutives, le comptage national dans la Baie de Bourgneuf et en Pays de Retz jusqu'à la pointe de l'Apcheu à Préfailles, coordonné par la Syndicat Mixte de la Baie de Bourgneuf, s'est déroulé **le lundi 23 août 2021**, entre 10h45 et 13h45.

Coefficient : 93

Basse mer : 12h15 à la bouée de Fromentine (secteur baie de Bourgneuf)

12 :30 à Pornic (secteur Pays de Retz)

Conditions météorologiques :

Température : 19°C

Précipitations nulles

Nébulosité : très nuageux en début de comptage puis grand soleil (75-100% à 0-25%)

Vent : nul à faible, orientation nord/nord-est



Mobilisation et résultats :

12 volontaires ont été mobilisés ce lundi 23 août 2021, venant de 4 structures différentes :

- Un agent de la Communauté de Communes de l'Île de Noirmoutier
- Un agent de la Communauté de Communes Océan-Marais de Monts
- Cinq agents du Syndicat Mixte de la Baie de Bourgneuf
- Cinq bénévoles de l'Association Pêche de Loisir Atlantique Vendée

Ce lundi 23 août, un total de **5494 pêcheurs** a été compté sur les sites vendéens de la Baie de Bourgneuf, avec :

- **5348** sur les 9 sites principaux de la Baie de Bourgneuf, de Poloux à l'Herbaudière (dont 3399 au Gois et 1007 à Fort Larron)
- **146** pêcheur sur l'ouest de l'île de Noirmoutier, au Devin

Et **929 pêcheurs** à pied de loisir ont été comptés en Pays de Retz, de la Grande plage de la Bernerie-en-Retz jusqu'à la Pointe de l'Apcheu à Préfailles, dont 645 pêcheurs à la Grande plage de la Bernerie-en-Retz.

Enseignements du comptage :

D'un point de vue général, le comptage a été effectué sur des coefficients similaires aux précédentes années de comptage :

- 93 en 2021, 95 en 2019 ;
- 101 en 2020 et 2017, 109 en 2018 ;

Le coefficient de la marée, lorsqu'il s'agit de périodes à fort coefficient, ne semble pas influencer la fréquentation des sites. La météo ne semble pas non plus influencer sur la fréquentation : les effectifs comptés ces 4 dernières années (hors 2020, année exceptionnelle) sont similaires, qu'il fasse soleil, nuageux ou avec une légère pluie.

Baie de Bourgneuf côté Vendée :

Les résultats obtenus cette année sont comparés avec l'année précédente, qui s'est vue être une année exceptionnelle avec +30% de fréquentation des sites de pêche à pied en moyenne, et avec la moyenne des comptages réalisés en 2017, 2018 et 2019.

A première vue, les résultats obtenus cette année **se rapprochent de ceux obtenus entre 2017 et 2019**, confirmant que l'année 2020 s'est vue être une année de fréquentation exceptionnelle qui ne semble pas durer dans le temps. L'hypothèse « effet covid » avait été avancée, estimant que les pêcheurs à pied sont moins partis en vacances et ont préféré privilégier leur région (pour les locaux) ou le tourisme français.

Le Gois et Fort Larron restent les sites de pêche à pied les plus fréquentés. Si le site de Fort Larron semble montrer une stabilité de fréquentation, il est à noter que le site du Gois présente **une fréquentation de plus en plus forte**, avec 2399 pêcheurs à pied en moyenne entre 2017 et 2019, 2986 en 2020 et 3399 en 2021. La réputation du site du Gois pour la pêche à pied continue de se vérifier chaque année.

A l'inverse, les sites de La Clère, la Linière, l'Herbaudière et le Devin montrent des effectifs en baisse. Les sites de Fromentine et de Barbâtre STEP à la fosse ont été comptés comme un seul site cette année, une erreur qui ne permet pas de comparer les deux sites individuellement. Il est difficile d'estimer si ces sites sont davantage fréquentés ou non.

Pays de Retz :

Cette année, le Syndicat Mixte de la Baie de Bourgneuf reprend 12 sites situés en Loire-Atlantique, sur son territoire d'action, précédemment comptés par l'association Hirondelles. Il s'agit des sites qui se trouvent de la Bernerie-en-Retz à la pointe Apcheu de Préfailles.

Les deux sites situés sur la commune de la Bernerie-en-Retz sont les plus fréquentés du territoire, avec 122 pêcheurs à pied à la Boutinardière et 645 pêcheurs à pied à la Grande plage. La pointe Apcheu, à Préfailles, est le troisième site le plus fréquenté du territoire avec 80 pêcheurs à pied comptés cette année. Les 9 autres sites présentent des fréquentations très faibles pour des sites qui découvrent peu à marée basse. La crevette est l'espèce la plus largement pêchée sur ce territoire, à la différence de la baie de Bourgneuf où les palourdes, coques et huîtres sont les espèces les plus pêchées.

Site du Fort Larron – Syndicat Mixte de la Baie de Bourgneuf (août 2021)



Résultats du comptage national des pêcheurs à pied de loisir du 23 au 25 août 2021 - Pays de Retz

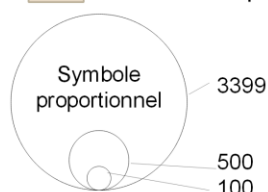


met_us_pap_comptage_national_atlas_2021_v03_OGIS3_16_20210823a25_apo_par_territoire - atlas_carte25 - RETZ_Pays de Retz



Nombre de pêcheurs à pied en action observés

- Compté le 23 août 2021
- Compté le 24 août 2021
- Compté le 25 août 2021
- Sites comptés
- Sites non comptés



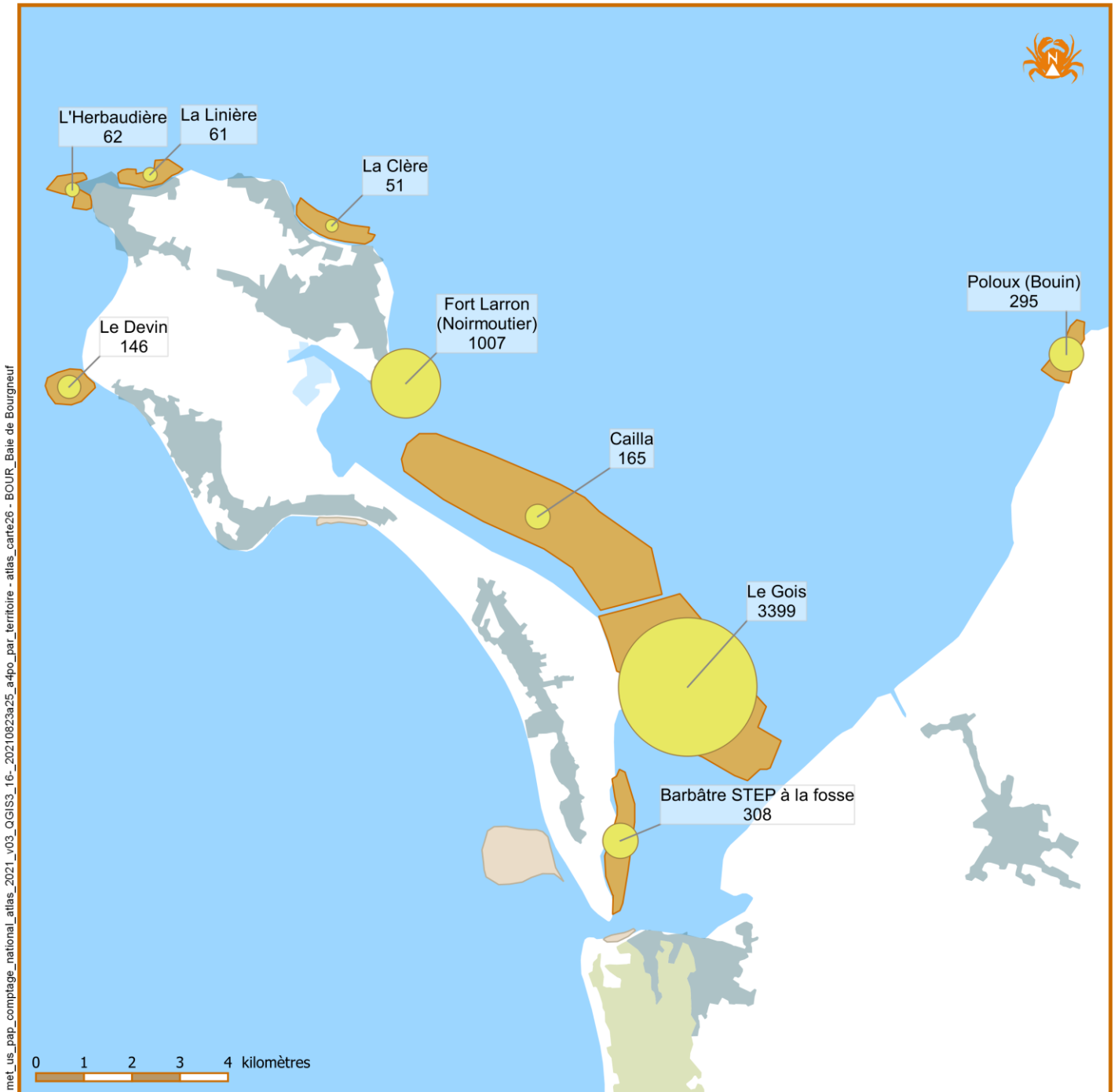
Quelques chiffres à l'échelle du territoire complet : Pays de Retz
 12 sites comptés
 929 pêcheurs comptés
 1 structure mobilisée : Syndicat mixte de la Baie de Bourgneuf
 12 compteurs mobilisés

EDITEE LE : 11/2021

Sources des données :
 - Sites : BD ESTAMP (OFB, 2021)
 - Administration : AdminExpress (IGN, 2017)
 - Habillage : Route500 (IGN, 2017)
 Sauf autre estran : BD Carthage (SANDRE, 2012)
 Système de coordonnées : EPSG:2154 Lambert 93

BAIE DE BOURGNEUF

Résultats du comptage national des pêcheurs à pied de loisir du 23 au 25 août 2021 - Baie de Bourgneuf

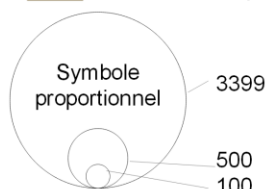


me_us_pap_comptage_national_atlas_2021_v03_OGIS3_16_20210823a25_a4po_par_territoire - atlas_carte26 - BCUR_Baie de Bourgneuf



Nombre de pêcheurs à pied en action observés

- Compté le 23 août 2021
- Compté le 24 août 2021
- Compté le 25 août 2021
- Sites comptés
- Sites non comptés



Quelques chiffres à l'échelle du territoire complet : Baie de Bourgneuf - Ile de Noirmoutier
 10 sites comptés
 5494 pêcheurs comptés
 1 structure mobilisée :
 Syndicat mixte de la Baie de Bourgneuf
 12 compteurs mobilisés

EDITEE LE : 11/2021

Sources des données :
 - Sites :
 BD ESTAMP (OFB, 2021)
 - Administration :
 AdminExpress (IGN, 2017)
 - Habillage :
 Route500 (IGN, 2017)
 Sauf autre estran :
 BD Carthage (SANDRE, 2012)
 Système de coordonnées :
 EPSG:2154 Lambert 93



➤ Estuaire de la Gironde et mer des Pertuis :

Coordinateur local : Groupe Associatif Estuaire

Territoire : sous territoire du Sud Vendée de Port Bourgenay à la Pointe de l'Aiguillon sur Mer



Groupe Associatif Estuaire
ENVIRONNEMENT, PEDAGOGIE & BIODIVERSITE

Conditions de marée :

Afin de couvrir un maximum de sites, le comptage national sur le périmètre Sud Vendée, coordonné par le Groupe Associatif Estuaire s'est déroulé le **mardi 24 août 2021** (début du comptage à 12h).

Coefficient : 94

Basse mer : 12h51 (Les Sables d'Olonne)

Conditions météorologiques :

Température moyenne : 23°C

Précipitations : nulles

Nébulosité : nuages entre 25 et 75%

Vent : faible

Etat de la mer : Belle et calme



Mobilisation et résultats :

Notre territoire est assez étendu (de Port Bourgenay à la Pointe de l'Aiguillon)

18 volontaires ont participé au comptage. 3 personnes de 2 structures partenaires (RNN de la Baie de l'Aiguillon et l'APELT), 3 bénévoles, 1 salariée, 1 stagiaire et 2 SCV du GAE

Le 24 août **901 pêcheurs à pied** ont été comptés sur le territoire Sud Vendée.

Enseignements du comptage :

La fréquentation est restée à peu près identique sur le territoire avec des sites plus fréquentés que les autres (La Belle Henriette, la Pointe de l'Aiguillon et la Plage du Goulet). On remarque également que le comptage n'a pas été effectué sur les sites du Port Bourgenay et de l'anse de la République. De plus, le nombre de pêcheurs à pied a nettement diminué depuis les années précédentes (suivi des consignes de pêche à pied, conditions météorologiques ?).

Données antérieures :

- 2213 pêcheurs à pied le 12 août 2018 (coef : 106)
- 2541 pêcheurs à pied le 02 août 2019 (coef : 103)
- 1748 pêcheurs à pied le 21 août 2020 (coef : 104)

Coordinateur local : E.C.O.L.E de la mer

Territoire : Agglomération de la Rochelle

Conditions de marée :

Coefficient : 94
Basse mer : 12h57



Conditions météorologiques :

Température : 26°C
Précipitations nulles
Nébulosité : nuages 0-25%
Vent : faible



Mobilisation et résultats :

Comptage réalisé : **le mardi 24 août 2021**

Localisation : **17 sites** de l'agglomération de La Rochelle : de la commune de Marsilly au Nord à Châtelailon-Les Boucholeurs au Sud.

Compteurs : **7 personnes mobilisées** dont 5 bénévoles, 1 salariée et 1 volontaire en service civique.

Résultats : **281 pêcheurs à pied** ont été comptés sur **17 sites de l'agglomération de La Rochelle**

Enseignements du comptage et influence de la fréquentation :

La fréquentation est faible sur l'ensemble des sites de la zone couverte, malgré de bonnes conditions de météo et la période de vacances qui auraient pu contribuer à une bonne fréquentation. L'heure relativement tardive de la basse mer (12h57) pourrait être un facteur limitant de la fréquentation : les pêcheurs pourraient avoir préféré un coefficient moindre mais avec un horaire de marée en dehors de la pause déjeuner. En effet, un comparatif avec les comptages collectifs nationaux des années précédentes montre que le niveau de fréquentation des sites de pêche à pied de loisirs de l'agglomération rochelaise n'a jamais été aussi faible (tableau ci-dessous).

Comptages collectifs nationaux réalisés en août sur le secteur de l'agglomération de La Rochelle

Date de comptage	Nombre de sites comptés	Fréquentation	Remarques
Mardi 24 août 2021	17	281	Sites de la commune de l'Houmeau non couverts
Vendredi 21 août 2020	20	915	
Vendredi 2 août 2019	20	531	
Dimanche 12 août 2018	17	717	Sites de la commune de Marsilly non couverts
Mercredi 23 août 2017	18	778	Sites de la commune de Marsilly non couverts
Samedi 20 août 2016	21	876	
Dimanche 2 août 2015	21	723	
Mardi 12 août 2014	24	1946	
Vendredi 21 août 2013	20	1831	



Secteur La Rochelle Port Neuf – crédit JM Pinson ECOLE de la mer



Secteur Angoulins Pointe du Chay Crédit I Landriau ECOLE de la mer



Coordinateur local : Communauté de communes de l'Île de Ré

Territoire : sous territoire de l'Île de Ré

Conditions de marée :

Le comptage national sur l'Île de Ré, coordonné par la Communauté de Communes, s'est déroulé sur le 24 août 2021.

Coefficient : 95

Basse mer : 12 :57

Conditions météorologiques :

Température : 21°C

Précipitations nulles

Nébulosité : nuages 25-50%

Vent : Force 4 Beaufort



Mobilisation et résultats :

Cette année, 10 sites de pêche ont été couverts pour le comptage collectif grâce aux structures suivantes :

- Association des Pêcheurs à pied de l'Île de Ré
- Réserve Naturelle des Lilleau des Niges
- Les écogardes de la Communauté de Communes de l'Île de Ré

Enseignements du comptage :

Sur l'Île de Ré, le comptage collectif est influencé par la période estivale : le public concerné par la pêche à pied est constitué de grande partie de familles.

Le 24 août 2021, 748 pêcheurs ont été comptabilisés sur les sites rétais.

Malgré une opération de comptages sur de plus nombreux sites que l'année dernière, la fréquentation générale semble largement en baisse par rapport aux années précédentes.

Les facteurs influençant cette baisse de fréquentation sont difficilement identifiables mais il semble que la population de pêcheurs constitués d'habitues et personnes plus âgées n'est pas été présente sur l'estran pour cette saison.



©Communauté de Communes Ile de Ré

ESTUAIRE DE LA GIRONDE ET MER DES PERTUIS

Résultats du comptage national des pêcheurs à pied de loisir du 23 au 25 août 2021 - Littoral vendéen et Ile de Ré

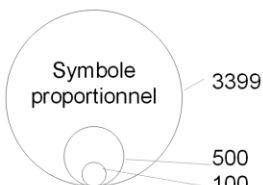


met_us_pap_comptage_national_atlas_2021_v03_OGIS3_16_20210823a25_a4po_par_territoire - atlas_carte27 - EGMP_0a2_Littoral vendéen et Ile de Ré



Nombre de pêcheurs à pied en action observés

- Compté le 23 août 2021
- Compté le 24 août 2021
- Compté le 25 août 2021
- Sites comptés
- Sites non comptés



Quelques chiffres à l'échelle du territoire complet : Estuaire de la Gironde et Mer des Pertuis
 135 sites comptés
 5605 pêcheurs comptés
 11 structures mobilisées :
 CARA - Cdc Ile de Ré - CdC Ile d'Oléron - CPIE Marennes-Oléron - CPIE Médoc - Ecole de la Mer - Ecomusée de Port des Barques - Environat - Groupe Associatif Estuaire - PNMEGMP - SMIDDEST
 67 compteurs mobilisés

EDITEE LE : 11/2021

Sources des données :
 - Sites : BD ESTAMP (OFB, 2021)
 - Administration : AdminExpress (IGN, 2017)
 - Habillage : Route500 (IGN, 2017)
 Sauf autre estran : BD Carthage (SANDRE, 2012)
 Système de coordonnées : EPSG:2154 Lambert 93



Coordinateur local : Ecomusée de Port des Barques

Territoire : Port des Barques / Ile Madame / Fouras

Conditions de marée :

Comptage effectué le 24/08/21

Coefficient : 94

Basse mer : 12h57

Conditions météorologiques :

Température : 25°C

Précipitations nulles

Nébulosité : 25 %

Vent : nul à faible (N-E)



Mobilisation et résultats :

3 volontaires ont répondu à l'appel pour effectuer ce comptage : Anne CIGLOTTI, Daniel VERNET, Julie MERIEN

Enseignements du comptage :

- Port des Barques/ Ile Madame :

Fréquentation importante mais habituelle (avec un tel coef) au niveau des Palles sur l'île Madame. Toujours un gros problème de stationnement sur l'île lors des grandes marées !

3 pêcheurs dans les concessions de cultures marines !

Une quarantaine de personnes en balade sur la passe !

Espèces pêchées : huîtres, troques, patelles, crevettes, crabes.

Outils utilisés : marteaux de marée, couteaux, balances, rets plats,

- Fouras :

Fréquentation très importante à la Pointe de la fumée ! Grosses tensions entre pêcheurs et ostréiculteurs. Plus de 50 personnes dans les parcs avec autorisation ou pas de certains ostréiculteurs et derrière le Fort Enet ! Gros problème de respect de la réglementation (palourdes non maillées, pêche dans les concessions...)

Espèces pêchées : huîtres, palourdes crevettes, crabes.

Outils utilisés : marteaux de marée, couteaux, balances, rets plats, râteaux.





Coordinateur local : CPIE Marennes-Oléron

Territoire : sous territoire du bassin de Marennes et de l'île d'Oléron / Pays Ronçois

Conditions de marée :

Sur les estrans de l'île d'Oléron, de Marennes et de Bourcefranc-Le-Chapus ainsi que du littoral Ronçois, le comptage s'est déroulé sur la grande marée du **mardi 24 août 2021**, entre 12h30 et 13h35 selon les différents sites.

Coefficients : 94
Basse mer : 12h57 (La Rochelle-Pallice)

Conditions météorologiques très favorables :

Température : 25°C
Précipitations nulles
Nébulosité : 25 %
Vent : nul à faible (N-E)



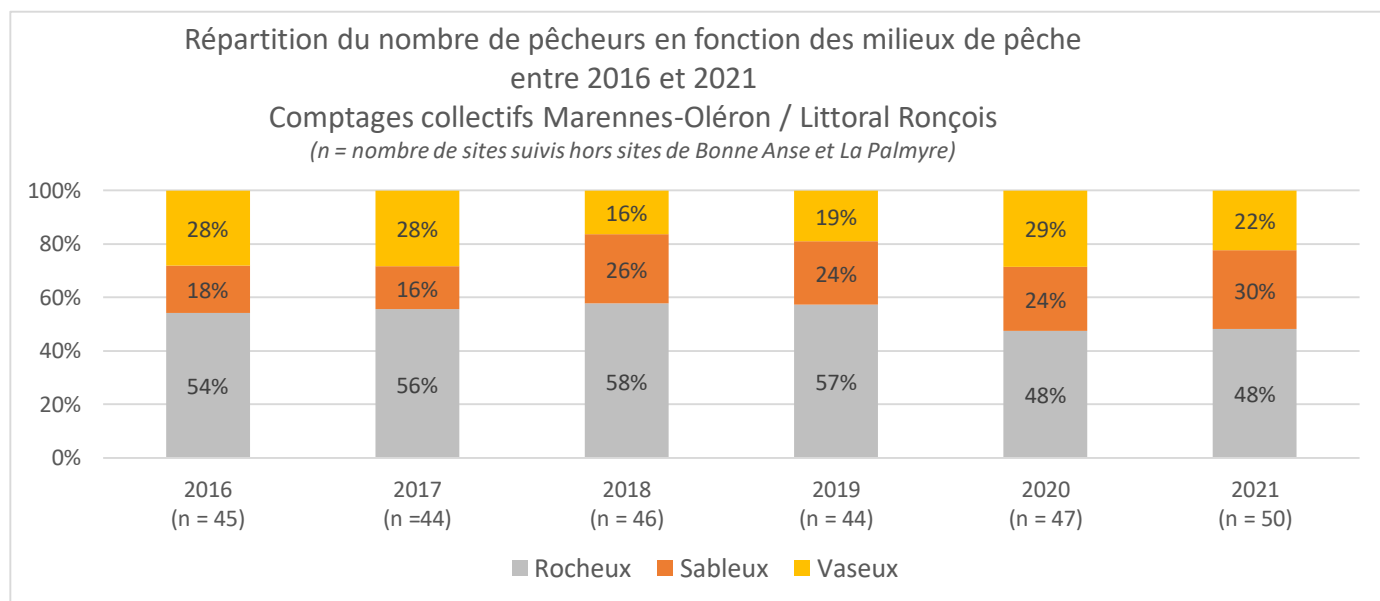
Mobilisation et résultats :

26 volontaires ont répondu à l'appel.

50 sites ont fait l'objet d'un comptage, sur les 52 sites qui composent la côte du Pays Marennes-Oléron et du littoral Ronçois. C'est une couverture plus complète que pour les années précédentes où entre 44 et 47 sites avaient fait l'objet de comptages (de 2018 à 2020). Ce sont au total **2 856 pêcheurs** qui ont été dénombrés. Cette fréquentation est bien inférieure à celle relevée lors du précédent comptage du 21 août 2020, où 3 402 pêcheurs étaient présents. En effet, contrairement à l'année dernière le coefficient de marée était beaucoup moins important (94 contre 104 en 2020), ce qui peut expliquer en partie, cette forte baisse de fréquentation sur les estrans, pour une même période.

Enseignements du comptage :

La répartition est assez proche des années précédentes avec une majorité de pêcheurs sur estrans rocheux. Les rapports entre estrans vaseux et sableux se sont inversés en 2021 avec une plus grande proportion de pêcheurs sur les estrans sableux.



Entre 2020 et 2021, les sites vaseux ont connu une assez forte diminution de la fréquentation, contrairement aux sites sableux (*hors sites de Bonne Anse et de La Palmyre*) :

Rocheux +1,1 % ; Sableux +23,3 % ; Vaseux -21,6 %

L'analyse de la répartition des pêcheurs sur les différents types d'estrans, en 2021, est la suivante :

- 1373 pêcheurs à pied, soit 48.1 %, ont pratiqué sur les estrans rocheux du nord et de l'ouest d'Oléron. Cette proportion reste bien constante au fil des années.
- Avec 637 pêcheurs sur les sites vaseux, les pêcheurs de palourdes étaient moins nombreux qu'en 2020 (968 pêcheurs). Leur proportion était légèrement plus faible cette année : 22,3 % contre 28,5 % en 2020.
- 846 pêcheurs à pied ont été dénombrés sur les estrans sableux, soit 29,6% des pratiquants comptabilisés sur l'ensemble des estrans du territoire.

Les huit comptages collectifs précédents celui d'août 2021 ont révélé que la fréquentation des estrans, au cours des grandes marées d'été, a varié entre 2800 et 8700 pêcheurs à pied sur ce territoire.

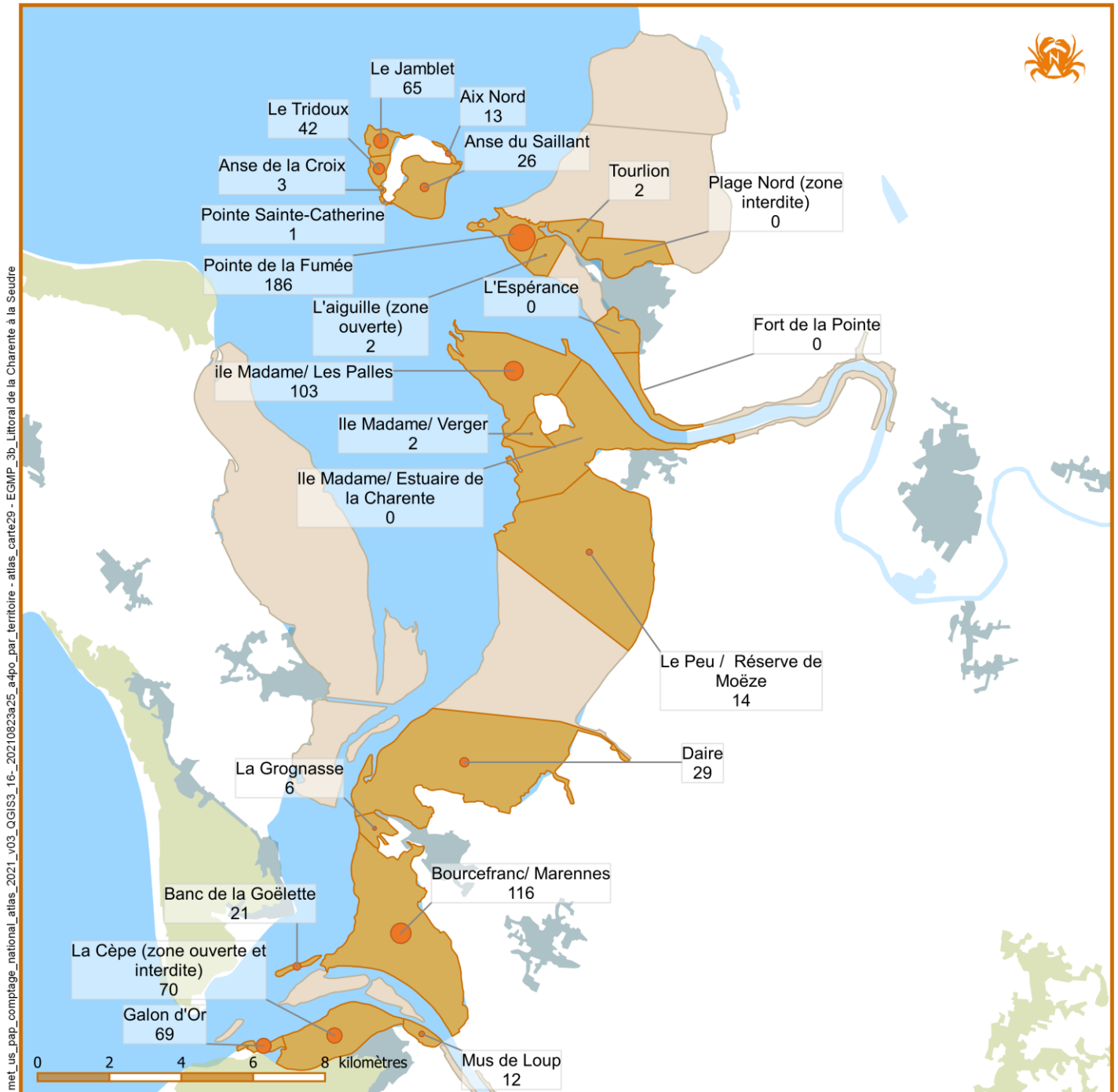
Ce nouveau comptage révèle une baisse de fréquentation. Au regard de tous ces comptages, il apparaît assez évident que le coefficient de marée est un facteur majeur de fréquentation (2013 et 2014 sont de bons exemples). Mais d'autres paramètres peuvent entrer en jeu tels que la couverture médiatique plus ou moins importante ou la date de comptage. Un weekend de chassé-croisé intense diminue les chances d'attirer autant de monde que lors d'un comptage effectué pendant le pont du 15 août par exemple.

Dates de comptages	22/08/2013	12/08/2014	30/08/2015	20/08/2016	23/08/2017	12/08/2018	02/08/2019	21/08/2020	24/08/2021
Nb pêcheurs	7611	8718	4228	4059	3865	4570	3217	3402	2856
Coefficient	108	113	107	102	101	106	103	103	94
Type journée	Vacances Semaine	Vacances Semaine	Vacances Weekend	Vacances Weekend	Vacances Semaine	Vacances Weekend	Vacances Weekend	Vacances Semaine	Vacances Semaine
Météo	Bonne	Pluie légère et soleil	Bonne	Bonne	Bonne	Bonne	Bonne	Bonne	Bonne



ESTUAIRE DE LA GIRONDE ET MER DES PERTUIS

Résultats du comptage national des pêcheurs à pied de loisir du 23 au 25 août 2021 - Littoral de la Charente à la Seudre

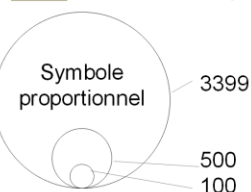


meT_us_pap_comptage_national_atlas_2021_v03_OGIS3_16_-20210823a25_a4po_par_territoire - alias_carte29 - EGMP_3b_Littoral de la Charente à la Seudre



Nombre de pêcheurs à pied en action observés

- Compté le 23 août 2021
- Compté le 24 août 2021
- Compté le 25 août 2021
- Sites comptés
- Sites non comptés



Quelques chiffres à l'échelle du territoire complet : Estuaire de la Gironde et Mer des Pertuis
 135 sites comptés
 5605 pêcheurs comptés
 11 structures mobilisées :
 CARA - Cdc Ile de Ré - CdC Ile d'Oléron - CPIE Marennes-Oléron - CPIE Médoc - Ecole de la Mer - Ecomusée de Port des Barques - Environat - Groupe Associatif Estuaire - PNMEGMP - SMIDDEST
 67 compteurs mobilisés

EDITEE LE : 11/2021

Sources des données :
 - Sites : BD ESTAMP (OFB, 2021)
 - Administration : AdminExpress (IGN, 2017)
 - Habillage : Route500 (IGN, 2017)
 Sauf autre estran : BD Carthage (SANDRE, 2012)
 Système de coordonnées : EPSG:2154 Lambert 93

ESTUAIRE DE LA GIRONDE ET MER DES PERTUIS

Résultats du comptage national des pêcheurs à pied de loisir du 23 au 25 août 2021 - Ile d'Oléron



met_us_pap_comptage_national_atlas_2021_v03_QGIS3.16_-_20210823a25_a4pc_par_territoire - atlas_carte28 - EGMMP_3a_ile_d'Oléron



Nombre de pêcheurs à pied en action observés

- Compté le 23 août 2021
- Compté le 24 août 2021
- Compté le 25 août 2021
- Sites comptés
- Sites non comptés

Symbole proportionnel

- 3399
- 500
- 100

Quelques chiffres à l'échelle du territoire complet : Estuaire de la Gironde et Mer des Pertuis
 135 sites comptés
 5605 pêcheurs comptés
 11 structures mobilisées :
 CARA - Cdc Ile de Ré - CdC Ile d'Oléron - CPIE Marennes-Oléron - CPIE Médoc - Ecole de la Mer - Ecomusée de Port des Barques - Environat - Groupe Associatif Estuaire - PNMEGMP - SMIDDEST
 67 compteurs mobilisés

EDITEE LE : 11/2021

Sources des données :

- Sites : BD ESTAMP (OFB, 2021)
- Administration : AdminExpress (IGN, 2017)
- Habillage : Route500 (IGN, 2017)
- Sauf autre estran : BD Carthage (SANDRE, 2012)
- Système de coordonnées : EPSG:2154 Lambert 93

Coordinateur local : Environat

Territoire : sous territoire de Meshers au banc de Vallières



Conditions de marée :

Le comptage national dans le PNM EGMP a eu lieu le **mardi 24 août** à la marée basse du midi, nous avons respecté ce créneau pour notre sous-secteur

Coefficient : 95

Basse mer : 13h07

Conditions météorologiques agréables :

Température : 24°C

Précipitations nulles

Nébulosité : nuages 25-75%

Vent : faible



Mobilisation et résultats :

Lors de ce comptage, **64 pêcheurs à pied ont été dénombrés** sur le sous-secteur.

Enseignements du comptage :

Sur ce sous-secteur, la pêche est principalement familiale et de découverte, on observe de nombreuses familles avec un équipement assez rudimentaire (même parfois dangereux pour les pratiquants lorsqu'ils s'aventurent en tong et en short sur les rochers avec de nombreuses huitres)

Les pêcheurs réguliers sont peu nombreux et vont se concentrer sur les crevettes avec des pousseux sur les plages (3 pousseux observés) et avec des balances ou raquettes dans les zones rocheuses (2 observés).

Cette année, le nombre de pêcheurs sur la zone est en sensible baisse par rapport à 2020 (64 pêcheurs contre 94), peut-être dû à un coef de marée inférieur à 100 qui n'a pas déclenché une communication « grande marée » ?

La pêche des huitres a aussi été observée par des pêcheurs réguliers (piolets, seaux, bottes, gants, etc.). Sur une zone bien ciblée, de part et d'autre de la plage des Vergnes. Cette pêche est interdite dans l'estuaire de la Gironde en raison de la pollution permanente au cadmium, ce sont 6 pêcheurs qui ont été observés en train de pratiquer cette pêche, avec des paniers bien chargés. (En baisse comme le nombre de pêcheurs en général, car ce sont 18 ramasseurs d'huitres qui avaient été observés en 2020).

Enfin, on remarque 3 pêcheurs « ramasseurs de vers arénicoles » sur le secteur à la pelle bêche.





Crédits photos : ENVIRONAT

Coordinateur local : Communauté Agglomération Royan Atlantique



Territoire : Sous –territoire de la Communauté d'Agglomération Royan Atlantique
côtes des conches – bonne anse – côte sauvage (l'Embellie)- Galon d'Or – La Cèpe

Conditions de marée :

Le comptage national dans le PNM EGMP a eu lieu le **mardi 24 août**, nous avons débuté le comptage 1h avant la marée basse du midi.

Coefficient : 94

Basse mer : 12h57

Conditions météorologiques agréables :

Température : 26°C

Précipitations nulles

Nébulosité : nuageux 25-75%

Vent : moyen



Mobilisation et résultats :

Lors de ce comptage, **198 pêcheurs à pied ont été dénombrés** sur les sites de la « Côte sauvage », « Bonne Anse », « La Cèpe » et une partie de la « Côte des Conches »

Enseignements du comptage :

Début du comptage à 11h52 – Fin du comptage : 13h55

Une fréquentation en baisse malgré une météo agréable ; plusieurs profils observés : famille « découverte », personnes bien équipés et habituées. Quelques récoltes d'algues aperçues dans les paniers (Galon d'Or). Deux chiens observés malgré une interdiction de ces derniers sur les plages.

Une meilleure communication de la part des communes : affichage des derniers résultats d'analyses bactériologiques des coquillages (Bonne Anse, Galon d'Or, La Cèpe), du message d'alerte de l'ARS (La Cèpe – voir photo), et de l'arrêté municipal de Les Mathes-La Palmyre interdisant la pêche à pied sur Bonne Anse. Des efforts restent à faire pour vulgariser ces messages et les rendre plus visibles.

Remarque : 1 seul agent de la CARA a pu effectuer le comptage (contre 2 d'habitude) ; tous les sous-sites de la côte des Conches n'ont pas pu être prospectés.



Galon d'Or ©L.RENON / CARA

Coordinateur local : CPIE Médoc

Territoire : sous territoire : **Médoc de la Pointe de Grave aux Olives**

Conditions de marée :

Le comptage s'est déroulé le **24 Août 2021** sur l'ensemble du périmètre, qui s'étend de l'embouchure du Payré (Vendée), à la pointe de la Négade au sud (Gironde) et comprend l'ensemble du littoral de la Charente-Maritime.

Coefficient : 94

Basse mer : 13h14 (Pointe de Grave)

Conditions météorologiques très agréables :

Température : 24°C

Précipitations : nulles

Nébulosité : nuages 0-25%

Vent : moyen -Nord / Nord Est



Mobilisation et résultats :

4 personnes ont procédé au comptage.

Sur la zone Médoc, **66 pêcheurs** à pied ont été comptés sur 6 sites. Le site Hippodrome n'a pas été comptabilisé en raison d'une très grande érosion qui implique une absence d'intérêt pour la pêche à pied (0 pêcheur en 2020).

Enseignements du comptage :

De manière générale, le nombre de pêcheurs sur la plupart des sites est en légère hausse par rapport à 2019. De manière générale, le nombre de pêcheurs sur les sites est en forte baisse par rapport à 2020 (-66 personnes), malgré une météo plutôt clémente. Le site des Arros reste le plus fréquenté.

La fréquentation observée ce 24 Août se situe très en-dessous de la moyenne des fréquentations enregistrées les années précédentes (moy = 108) :

- 129 pêcheurs à pied le vendredi 21 août 2020 (coef 104)
- 101 pêcheurs à pied le vendredi 2 août 2019 (coef.103)
- 179 pêcheurs à pied le dimanche 12 août 2018 (coef.109)
- 72 pêcheurs à pied le mercredi 23 août 2017 (coef.101)
- 53 pêcheurs à pied le samedi 20 août 2016 (coef.103)
- 114 pêcheurs à pied le dimanche 30 août 2015 (coef.107)





©CPIE Médoc

Coordinateur local : SMIDDEST

Territoire : plateau rocheux du phare de Cordouan

Conditions de marée :

Le comptage s'est déroulé le **24 août 2021**

Coefficient : 94

Basse mer : 12h57

Conditions météorologiques agréables :

Température : 24°C

Précipitations : nulles

Nébulosité : nuages 0-25%

Vent : moyen -Nord / Nord Est



Mobilisation et résultats :

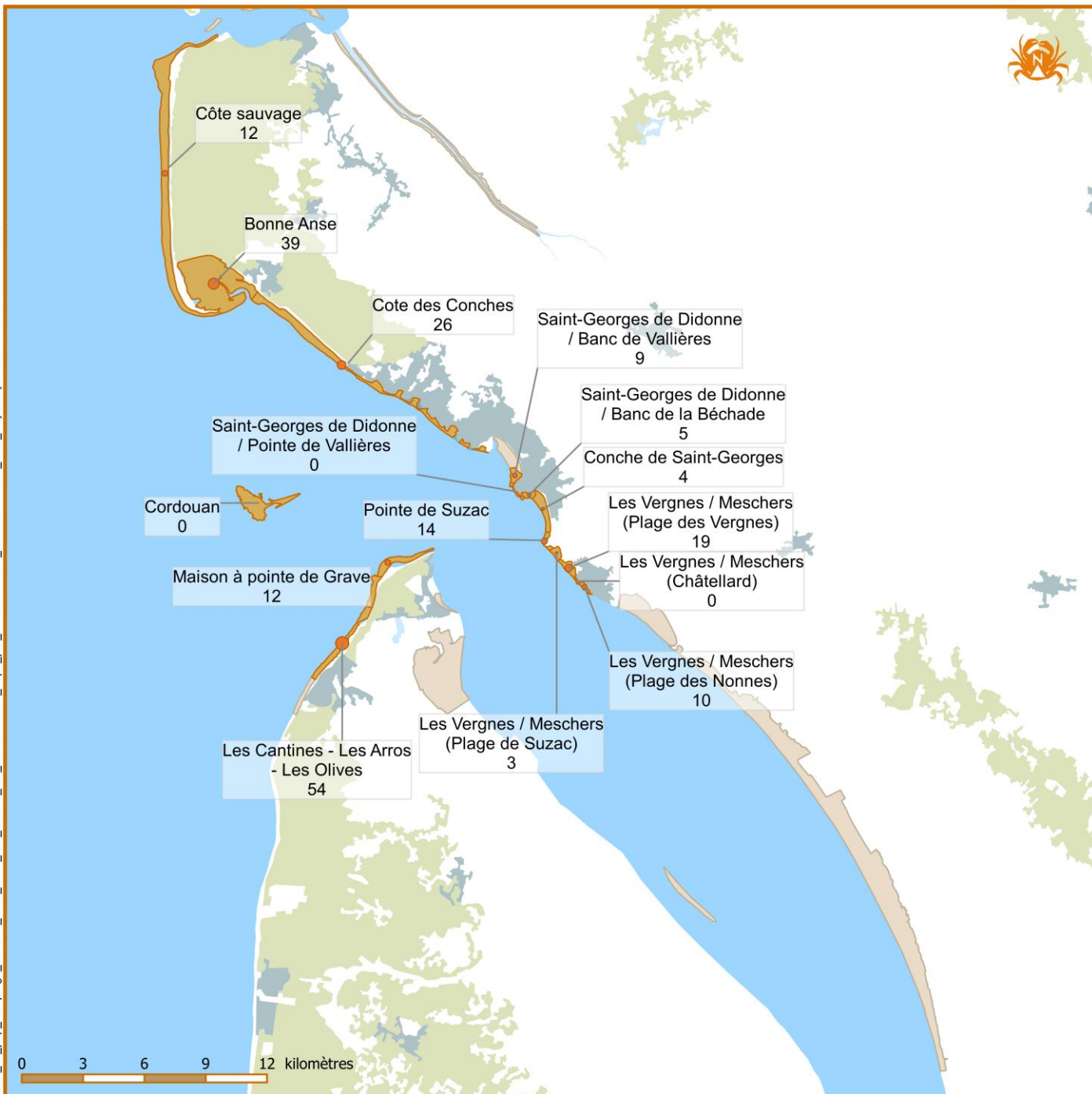
Sur l'estran du phare de Cordouan, **0 pêcheur à pied** sur le site. Suivi effectué par **1 personne**.

ESTUAIRE DE LA GIRONDE ET MER DES PERTUIS

Résultats du comptage national des pêcheurs à pied de loisir du 23 au 25 août 2021 - Pays Royannais et Estuaire de la Gironde

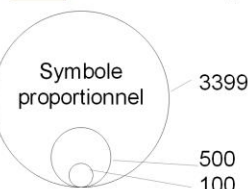


met_us_pap_comptage_national_atlas_2021_v03_QGIS3_16_20210823a25_a4po_par_territoire - atlas_carte30 - EGMP_4a5_Pays Royannais et Estuaire de la Gironde



Nombre de pêcheurs à pied en action observés

- Compté le 23 août 2021
- Compté le 24 août 2021
- Compté le 25 août 2021
- Sites comptés
- Sites non comptés



Quelques chiffres à l'échelle du territoire complet : Estuaire de la Gironde et Mer des Pertuis
 135 sites comptés
 5605 pêcheurs comptés
 11 structures mobilisées :
 CARA - Cdc Ile de Ré - CdC Ile d'Oléron - CPIE Marennes-Oléron - CPIE Médoc - Ecole de la Mer - Ecomusée de Port des Barques - Environnat - Groupe Associatif Estuaire - PNMEGMP - SMIDDEST
 67 compteurs mobilisés

EDITEE LE : 11/2021

Sources des données :
 - Sites : BD ESTAMP (OFB, 2021)
 - Administration : AdminExpress (IGN, 2017)
 - Habillage : Route500 (IGN, 2017)
 Sauf autre estran : BD Carthage (SANDRE, 2012)
 Système de coordonnées : EPSG:2154 Lambert 93



➤ Bassin d’Arcachon



Coordinateur local : Parc naturel marin du Bassin d’Arcachon

Territoire : Parc naturel marin du Bassin d’Arcachon

Conditions de marée :

Le comptage s’est déroulé lors de la grande marée du **lundi 23 août 2021**.

Coefficient : 94

Basse mer : 13h08 à la Jetée d’Eyrac

Conditions météorologiques :

Les conditions météorologiques étaient très bonnes pour cette matinée de comptage, avec un ciel ensoleillé et sans nuage, peu de vent, et des températures autour des 24°C.

Température comptage : 24°C

Précipitations comptage : Nulles

Nébulosité comptage : nuages 0 - 25 %

Vent comptage : légère brise



Mobilisation et résultats :

Cette année, **19 sites** du PNM du Bassin d’Arcachon ont été suivis, **mobilisant 4 bénévoles et 8 agents du PNM**. Au total, **503 pêcheurs** à pied récréatifs ont été dénombrés, dont 142 enfants (28,2%).

Enseignements du comptage :

L’année 2021 a vu un grand nombre de sites suivis (19 sur 27, soit 70%), pour un nombre de pêcheurs observés qui restent inférieurs à ceux observés en 2015 et 2018 lors de conditions météorologiques identiques, et similaires au nombre observé en 2020.

Cette année confirme la tendance d’une grande majorité de pêcheurs « découvertes » parmi les pêcheurs à pied présents sur l’estran pendant le comptage, avec un faible nombre de pêcheurs « consommation » observés. De grandes disparités, là-aussi habituelles, ont été constatées entre les sites de comptage. Les sites les plus fréquentés sont situés sur l’Île aux Oiseaux, et dans une moindre mesure les plages de Pereire et du Moulleau.

Les précédents comptages réalisés sur le Bassin d’Arcachon avaient permis de dénombrer :

- 509, 511 et 350 pêcheurs en 2015, 2018 et 2020, respectivement sur 13, 11 et 14 sites, lors de conditions météorologiques très favorables ;
- 263 et 279 pêcheurs en 2016 et 2017, respectivement sur 13 et 14 sites, avec des conditions météorologiques présentant une couverture nuageuse plus importante ;
- 97 pêcheurs en 2019 sur 15 sites, avec des conditions météorologiques très dégradées quelques heures avant le comptage.

BASSIN D'ARCACHON

Résultats du comptage national des pêcheurs à pied de loisir du 23 au 25 août 2021 - Bassin d'Arcachon

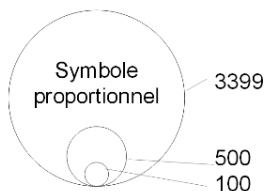


met_us_pap_comptage_national_atlas_2021_y03_QGIS3_16_20210823a25_a4pc_par_territoire - atlas_carte31 - BARC_Bassin d'Arcachon



Nombre de pêcheurs à pied en action observés

- Compté le 23 août 2021
- Compté le 24 août 2021
- Compté le 25 août 2021
- Sites comptés
- Sites non comptés



Quelques chiffres à l'échelle du territoire complet : Bassin d'Arcachon
 19 sites comptés
 485 pêcheurs comptés
 1 structure mobilisée : PNMB
 12 compteurs mobilisés

EDITEE LE : 11/2021

Sources des données :
 - Sites : BD ESTAMP (OFB, 2021)
 - Administration : AdminExpress (IGN, 2017)
 - Habillage : Route500 (IGN, 2017)
 Sauf autre estran : BD Carthage (SANDRE, 2012)
 Système de coordonnées : EPSG:2154 Lambert 93





© J.Pothier / PNRGM 56

Réseau Littorea

Réseau national pour une pêche à pied récréative durable

CPIE Marennes-Oléron : 05.46.47.61.85

VivArmor Nature : 02.96.33.10.57

reseau.littorea@gmail.com

www.pecheapied-loisir.fr



[Reseau Littorea](https://www.facebook.com/ReseauLittorea)



[@ReseauLittorea](https://twitter.com/ReseauLittorea)



Rédaction et coordination : Sarah OLIVIER (CPIE Marennes-Oléron – Réseau Littorea), l'ensemble des coordinateurs locaux du Réseau Littorea

Gestion des données/référentiel ESTAMP : Sarah OLIVIER (CPIE Marennes-Oléron – Réseau Littorea), Elodie GAMP (Office Français de la Biodiversité), Anne LE VIAVANT BAY-NOUAILHAT (Observatoire de la pêche à pied de loisir Manche mer du Nord-URCPIE Normandie), Guilhem AUTRET (Office Français de la Biodiversité)

Cartographie : Guilhem AUTRET (Office Français de la Biodiversité)